

**Внесение изменений в документацию по планировке территории объекта «Скоростная автомобильная дорога Москва – Нижний Новгород – Казань. Строительство скоростной автомобильной дороги Москва – Нижний Новгород – Казань, 7 этап км 586 – км 663, Чувашская Республика, Республика Татарстан (от пересечения с автомобильной дорогой федерального значения А-151 «Цивильск – Ульяновск» до пересечения с автомобильной дорогой федерального значения Р-241 «Казань — Буинск — Ульяновск»)», утвержденную распоряжениями Федерального дорожного агентства от 27.10.2020 № 3233-р, от 07.12.2020 № 3697-р касающуюся участков скоростной автомобильной дороги Москва – Нижний Новгород Казань км 588+717 – км 588+971, км 596+692 - км 596+860, км 600+8 – км 600+289, км 606+423 – км 606+514, км 607+589 – км 607+631, км 610+572 – км 610+78, км 615+42 – км 615+478, км 618+111 – км 618+166, км 619+99 – км 620+19, км 622+743 – км 623+23, км 628+180 – км 628+591, км 631+56 – км 631+71, км 635+24 – км 635+75, км 635+489 – км 635+533, км 644+378 – км 644+611, км 645+216 – км 645+269, км 649+970 – км 650+49, км 650+810 – км 650+875, км 657+399 – км 657+450, км 667+216 – км 667+564**

## **ПРОЕКТ ПЛАНИРОВКИ ТЕРРИТОРИИ**

### **Материалы по обоснованию проекта планировки**

#### **Раздел 3 «Материалы по обоснованию проекта планировки территории. Графическая часть»**

#### **Часть 4**

#### **КНИГА 5**

#### **ДПТПиИТ-2019-1483-ПП-МО-ГЧ-РТ-5**

**Сельское поселение Большекайбицкое Кайбицкого муниципального  
района**



**Государственная компания «Российские автомобильные дороги»**

**Внесение изменений в документацию по планировке территории объекта «Скоростная автомобильная дорога Москва – Нижний Новгород – Казань. Строительство скоростной автомобильной дороги Москва – Нижний Новгород – Казань, 7 этап км 586 – км 663, Чувашская Республика, Республика Татарстан (от пересечения с автомобильной дорогой федерального значения А-151 «Цивильск – Ульяновск» до пересечения с автомобильной дорогой федерального значения Р-241 «Казань — Буинск — Ульяновск»)), утвержденную распоряжениями Федерального дорожного агентства от 27.10.2020 № 3233-р, от 07.12.2020 № 3697-р касающуюся участков скоростной автомобильной дороги Москва – Нижний Новгород Казань км 588+717 – км 588+971, км 596+692 - км 596+860, км 600+8 – км 600+289, км 606+423 – км 606+514, км 607+589 – км 607+631, км 610+572 – км 610+78, км 615+42 – км 615+478, км 618+111 – км 618+166, км 619+99 – км 620+19, км 622+743 – км 623+23, км 628+180 – км 628+591, км 631+56 – км 631+71, км 635+24 – км 635+75, км 635+489 – км 635+533, км 644+378 – км 644+611, км 645+216 – км 645+269, км 649+970 – км 650+49, км 650+810 – км 650+875, км 657+399 – км 657+450, км 667+216 – км 667+564**

**ПРОЕКТ ПЛАНИРОВКИ ТЕРРИТОРИИ**

**Материалы по обоснованию проекта планировки  
Раздел 3 «Материалы по обоснованию проекта планировки  
территории. Графическая часть»**

**Часть 4**

**Республика Татарстан, км 604- км 670**

**КНИГА 5**

**ДПТПиИТ-2019-1483-ПП-МО-ГЧ-РТ-5**

**Сельское поселение Большекайбицкое Кайбицкого муниципального района**

Взам. инв. №	
Подп. и дата	
Инв. № подл.	



Государственная компания «Российские автомобильные дороги»

Внесение изменений в документацию по планировке территории объекта «Скоростная автомобильная дорога Москва – Нижний Новгород – Казань. Строительство скоростной автомобильной дороги Москва – Нижний Новгород – Казань, 7 этап км 586 – км 663, Чувашская Республика, Республика Татарстан (от пересечения с автомобильной дорогой федерального значения А-151 «Цивильск – Ульяновск» до пересечения с автомобильной дорогой федерального значения Р-241 «Казань — Буинск — Ульяновск»)), утвержденную распоряжениями Федерального дорожного агентства от 27.10.2020 № 3233-р, от 07.12.2020 № 3697-р касающуюся участков скоростной автомобильной дороги Москва – Нижний Новгород Казань км 588+717 – км 588+971, км 596+692 - км 596+860, км 600+8 – км 600+289, км 606+423 – км 606+514, км 607+589 – км 607+631, км 610+572 – км 610+78, км 615+42 – км 615+478, км 618+111 – км 618+166, км 619+99 – км 620+19, км 622+743 – км 623+23, км 628+180 – км 628+591, км 631+56 – км 631+71, км 635+24 – км 635+75, км 635+489 – км 635+533, км 644+378 – км 644+611, км 645+216 – км 645+269, км 649+970 – км 650+49, км 650+810 – км 650+875, км 657+399 – км 657+450, км 667+216 – км 667+564

## ПРОЕКТ ПЛАНИРОВКИ ТЕРРИТОРИИ

Материалы по обоснованию проекта планировки  
Раздел 3 «Материалы по обоснованию проекта планировки  
территории. Графическая часть»

Часть 4

Республика Татарстан, км 604- км 670

КНИГА 5

ДПТПИИТ-2019-1483-ПП-МО-ГЧ-РТ-5

Сельское поселение Большекайбицкое Кайбицкого муниципального района

Заместитель директора  
по проектированию

А. Ю. Кулешов

Комплексный ГИП

Н. Э. Ковалев



Санкт-Петербург  
2021

Взам. инв. №	
Подп. и дата	
Инв. № подл.	



# Общество с ограниченной ответственностью «ТранспроектИнжиниринг»

196084, г. Санкт-Петербург, ул. Малая Митрофаньевская, д. 4, лит. Л, оф. 318  
info@tpe.su, www.tpe.su

**Заказчик - Государственная компания «Российские автомобильные дороги»**

**Внесение изменений в документацию по планировке территории объекта «Скоростная автомобильная дорога Москва – Нижний Новгород – Казань. Строительство скоростной автомобильной дороги Москва – Нижний Новгород – Казань, 7 этап км 586 – км 663, Чувашская Республика, Республика Татарстан (от пересечения с автомобильной дорогой федерального значения А-151 «Цивильск – Ульяновск» до пересечения с автомобильной дорогой федерального значения Р-241 «Казань — Буинск — Ульяновск»)», утвержденную распоряжениями Федерального дорожного агентства от 27.10.2020 № 3233-р, от 07.12.2020 № 3697-р касающуюся участков скоростной автомобильной дороги Москва – Нижний Новгород Казань км 588+717 – км 588+971, км 596+692 - км 596+860, км 600+8 – км 600+289, км 606+423 – км 606+514, км 607+589 – км 607+631, км 610+572 – км 610+78, км 615+42 – км 615+478, км 618+111 – км 618+166, км 619+99 – км 620+19, км 622+743 – км 623+23, км 628+180 – км 628+591, км 631+56 – км 631+71, км 635+24 – км 635+75, км 635+489 – км 635+533, км 644+378 – км 644+611, км 645+216 – км 645+269, км 649+970 – км 650+49, км 650+810 – км 650+875, км 657+399 – км 657+450, км 667+216 – км 667+564**

## **ПРОЕКТ ПЛАНИРОВКИ ТЕРРИТОРИИ**

**Материалы по обоснованию проекта планировки**

**Раздел 3 «Материалы по обоснованию проекта планировки территории. Графическая часть»**

**Часть 4**

**Республика Татарстан, км 604- км 670**

**КНИГА 5**

**ДПТПиИТ-2019-1483-ПП-МО-ГЧ-РТ-5**

**Сельское поселение Большекайбицкое Кайбицкого муниципального района**

**Генеральный директор**

**Главный инженер проекта**



**Савченко А.В.**

**Уразова М.Т.**

**Состав документации по планировке территории**

Номер тома	Обозначение	Наименование	Примечание
<b>7 этап</b>			
<b>1. Основная часть проекта планировки</b>			
<i>Раздел 1 «Проект планировки территории. Графическая часть»</i>			
Часть 1	ДПТПиИТ-2019-1483-ПП-ОЧ-ГЧ-ЧР	<i>Чувашская Республика, км 588- км 596</i>	
Книга 1	ДПТПиИТ-2019-1483-ПП-ОЧ-ГЧ-ЧР-1	Сельское поселение Комсомольское, Александровское Комсомольского муниципального района, Сельское поселение Тобурдановское Канашского муниципального района	
Часть 2	ДПТПиИТ-2019-1483-ПП-ОЧ-ГЧ-РТ	<i>Республика Татарстан, км 596- км 602</i>	
Книга 1	ДПТПиИТ-2019-1483-ПП-ОЧ-ГЧ-РТ-1	Сельское поселение Старотябердинское Кайбицкого муниципального района	
Часть 3	ДПТПиИТ-2019-1483-ПП-ОЧ-ГЧ-ЧР	<i>Чувашская Республика, км 602- км 604</i>	
Книга 1	ДПТПиИТ-2019-1483-ПП-ОЧ-ГЧ-ЧР-1	Сельское поселение Чутеевское Янтиковского муниципального района	
Часть 4	ДПТПиИТ-2019-1483-ПП-ОЧ-ГЧ-РТ	<i>Республика Татарстан, км 604- км 670</i>	
Книга 1	ДПТПиИТ-2019-1483-ПП-ОЧ-ГЧ-РТ-1	Сельское поселение Молькеевское Кайбицкого муниципального района	
Книга 2	ДПТПиИТ-2019-1483-ПП-ОЧ-ГЧ-РТ-2	Сельское поселение Хозесановское Кайбицкого муниципального района	
Книга 3	ДПТПиИТ-2019-1483-ПП-ОЧ-ГЧ-РТ-3	Сельское поселение Большеподберезинское Кайбицкого муниципального района	
Книга 4	ДПТПиИТ-2019-1483-ПП-ОЧ-ГЧ-РТ-4	Сельское поселение Ульяновское Кайбицкого муниципального района	
Книга 5	ДПТПиИТ-2019-1483-ПП-ОЧ-ГЧ-РТ-5	Сельское поселение Большекайбицкое Кайбицкого муниципального района	
Книга 6	ДПТПиИТ-2019-1483-ПП-ОЧ-ГЧ-РТ-6	Сельское поселение Кушманское Кайбицкого муниципального района	
Книга 7	ДПТПиИТ-2019-1483-ПП-ОЧ-ГЧ-РТ-7	Сельское поселение Муралинское Кайбицкого муниципального района	
Книга 8	ДПТПиИТ-2019-1483-ПП-ОЧ-ГЧ-РТ-8	Сельское поселение Федоровское Кайбицкого муниципального района	
Книга 9	ДПТПиИТ-2019-1483-ПП-ОЧ-ГЧ-РТ-9	Сельское поселение Кулангинское Кайбицкого муниципального района	
Книга 10	ДПТПиИТ-2019-1483-ПП-ОЧ-ГЧ-РТ-10	Сельские поселения Верхнеаткозинское Апастовского муниципального района,	

Взам. инв. №

Подпись и дата

Инв. № подл.

ДПТПиИТ-2019-1483-ПП					
Изм.	Кол.уч	Лист	№док	Подп.	Дата
Разработал	Бреусов				03.2021
Проверил	Божук				03.2021
Рук.отдела	Божук				03.2021
Н. контр.	Косынкина				03.2021

Состав документации по планировке территории

Стадия	Лист	Листов
ДПТ	1	6
ООО «ТранспроектИнжиниринг» г. Санкт-Петербург		

Номер тома	Обозначение	Наименование	Примечание
		Маломеминское Кайбицкого муниципального района, Большеемеминское Верхнеуслонского муниципального района	
Книга 11	ДПТПиИТ-2019-1483-ПП-ОЧ-ГЧ-РТ-11	Сельское поселение Коргузинское Верхнеуслонского муниципального района	
Книга 12	ДПТПиИТ-2019-1483-ПП-ОЧ-ГЧ-РТ-12	Сельское поселение Кильдеевское Верхнеуслонского муниципального района	
<i>Раздел 2. «Положение о размещении линейных объектов»</i>			
Часть 1	ДПТПиИТ-2019-1483-ПП-ОЧ-ПР-ЧР	Чувашская Республика, Республика Татарстан	
<b>2. Материалы по обоснованию проекта планировки</b>			
<i>Раздел 3 «Материалы по обоснованию проекта планировки территории. Графическая часть»</i>			
Часть 1	ДПТПиИТ-2019-1483-ПП-МО-ГЧ-ЧР	Чувашская Республика, км 588- км 596	
Книга 1	ДПТПиИТ-2019-1483-ПП-МО-ГЧ-ЧР-1	Сельское поселение Комсомольское, Александровское Комсомольского муниципального района, Сельское поселение Тобурдановское Канашского муниципального района	
Часть 2	ДПТПиИТ-2019-1483-ПП-МО-ГЧ-РТ	Республика Татарстан, км 596- км 602	
Книга 1	ДПТПиИТ-2019-1483-ПП-МО-ГЧ-РТ-1	Сельское поселение Старотябердинское Кайбицкого муниципального района	
Часть 3	ДПТПиИТ-2019-1483-ПП-МО-ГЧ-ЧР	Чувашская Республика, км 602- км 604	
Книга 1	ДПТПиИТ-2019-1483-ПП-МО-ГЧ-ЧР-1	Сельское поселение Чутеевское Янтиковского муниципального района	
Часть 4	ДПТПиИТ-2019-1483-ПП-МО-ГЧ-РТ	Республика Татарстан, км 604- км 670	
Книга 1	ДПТПиИТ-2019-1483-ПП-МО-ГЧ-РТ-1	Сельское поселение Молькеевское Кайбицкого муниципального района	
Книга 2	ДПТПиИТ-2019-1483-ПП-МО-ГЧ-РТ-2	Сельское поселение Хозесановское Кайбицкого муниципального района	
Книга 3	ДПТПиИТ-2019-1483-ПП-МО-ГЧ-РТ-3	Сельское поселение Большеподберезинское Кайбицкого муниципального района	
Книга 4	ДПТПиИТ-2019-1483-ПП-МО-ГЧ-РТ-4	Сельское поселение Ульяновское Кайбицкого муниципального района	

Инв. № подл.	Подпись и дата	Взам. инв. №

Изм.	Кол.уч	Лист	№ док	Подп.	Дата	ДПТПиИТ-2019-1483-ПП	Лист 2
------	--------	------	-------	-------	------	----------------------	-----------

Номер тома	Обозначение	Наименование	Примечание
Книга 5	ДПТПиИТ-2019-1483-ПП-МО-ГЧ-РТ-5	Сельское поселение Большекайбицкое Кайбицкого муниципального района	
Книга 6	ДПТПиИТ-2019-1483-ПП-МО-ГЧ-РТ-6	Сельское поселение Кушманское Кайбицкого муниципального района	
Книга 7	ДПТПиИТ-2019-1483-ПП-МО-ГЧ-РТ-7	Сельское поселение Муралинское Кайбицкого муниципального района	
Книга 8	ДПТПиИТ-2019-1483-ПП-МО-ГЧ-РТ-8	Сельское поселение Федоровское Кайбицкого муниципального района	
Книга 9	ДПТПиИТ-2019-1483-ПП-МО-ГЧ-РТ-9	Сельское поселение Кулангинское Кайбицкого муниципального района	
Книга 10	ДПТПиИТ-2019-1483-ПП-МО-ГЧ-РТ-10	Сельские поселения Верхнеаткозинское Апастовского муниципального района, Маломеминское, Кайбицкого муниципального района, Большемемиинское, Верхнеуслонского муниципального района	
Книга 11	ДПТПиИТ-2019-1483-ПП-МО-ГЧ-РТ-11	Сельское поселение Коргузинское Верхнеуслонского муниципального района	
Книга 12	ДПТПиИТ-2019-1483-ПП-МО-ГЧ-РТ-12	Сельское поселение Кильдеевское Верхнеуслонского муниципального района	
<i>Раздел 4. «Материалы по обоснованию проекта планировки территории. Пояснительная записка»</i>			
Часть 1	ДПТПиИТ-2019-1483-ПП-МО-ПЗ-ЧР	Чувашская Республика, Республика Татарстан	

Взам. инв. №	
Подпись и дата	
Инв. № подл.	

Изм.	Кол.уч	Лист	№док	Подп.	Дата

# Схема расположения проектируемого объекта



## Условные обозначения:

- Границы территории, в отношении которой осуществляется подготовка проекта планировки
- Граница поселения / городского округа
- Граница населенного пункта
- Ось планируемой автомобильной дороги общего пользования федерального значения
- Границы зон планируемого размещения линейного объекта: автомобильной дороги общего пользования федерального значения
- Границы зон планируемого размещения линейных объектов, подлежащих реконструкции в связи с изменением их местоположения: автомобильных дорог
- инженерных сетей/их наземных элементов

16:21:140604:94 Границы и кадастровые номера существующих земельных участков, учтенных в Едином государственном реестре недвижимости

Сведения о форме собственности существующих земельных участков приведены в Выписках из Единого государственного реестра недвижимости, приложенных в электронном виде

Земельные участки, подлежащие изъятию для государственных и муниципальных нужд

Сведения об отнесении территории к определенной категории земель:

- земли сельскохозяйственного назначения
- Граница внесения изменений

земли промышленности, энергетики, транспорта, связи, радиовещания, телевидения, информатики, земли для обеспечения космической деятельности, земли обороны, безопасности и земли иного специального назначения

земли лесного фонда (по сведениям государственного лесного реестра)

Контуры существующих сохраняемых объектов капитального строительства:

52:43:0000000:345 границы и кадастровые номера существующих объектов капитального строительства, учтенных в Едином государственном реестре недвижимости

Объекты транспортной инфраструктуры:

- автомобильные дороги

Объекты инженерной инфраструктуры:

- воздушные линии электропередачи свыше 1кВ
- кабельные линии связи
- газопроводы

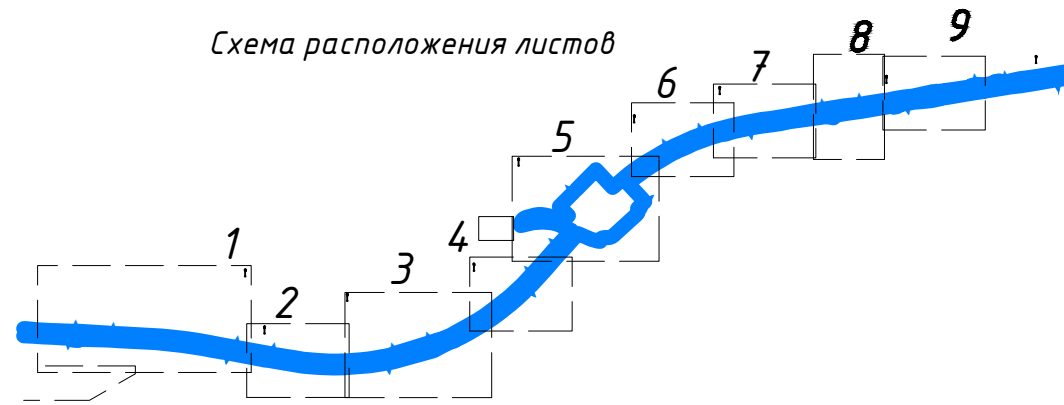
Границы зон планируемого размещения объектов капитального строительства, установленные ранее утвержденной документацией по планировке территории:

“Скоростная автомобильная дорога Москва – Нижний Новгород – Казань, 7 этап”, утвержденной распоряжением ФДА от 27.10.2020 №3233-р

автомобильной дороги общего пользования федерального значения

линейных объектов, подлежащих реконструкции в связи с изменением их местоположения (автомобильных дорог)

## Схема расположения листов



Согласовано

Взам. инв. №

Подп. и дата

Инв. № подл.

ДПТПИИТ-2019-1483-ПП-МО-ГЧ-РТ-5					
«Скоростная автомобильная дорога Москва – Нижний Новгород – Казань. Строительство скоростной автомобильной дороги Москва – Нижний Новгород – Казань, 7 этап км 586 – км 663, Чувашская Республика. Республика Татарстан (от пересечения с автомобильной дорогой федерального значения А-151 «Цицильск – Ульяновск» до пересечения с автомобильной дорогой регионального значения Р-241 «Казань – Буинск – Ульяновск»)»					
Изм.	Кол.уч.	Лист	№ док.	Подпись	Дата
Разработал	Бреусов				03.21
Проверил	Косынкина				03.21
Рук. отдела	Божук				03.21
Н. контроль	Косынкина				03.21

Проект планировки территории			Стадия	Лист	Листов
Материалы по обоснованию			ДПТ	2.0	10

Схема использования территории в период подготовки проекта планировки территории М 1:2000

000 “ТранспроектИнжиниринг” г. Санкт-Петербург





Фрагмент 1

16:21:04:06:01:127  
(ЕЗ 16:21:000000:13)  
16:21:04:06:01:128  
16:21:04:06:01:129  
16:21:04:06:01:130  
16:21:04:06:01:131  
16:21:04:06:01:132  
16:21:04:06:01:133  
16:21:04:06:01:134  
16:21:04:06:01:135  
16:21:04:06:01:136  
16:21:04:06:01:137  
16:21:04:06:01:138  
16:21:04:06:01:139  
16:21:04:06:01:140  
16:21:04:06:01:141  
16:21:04:06:01:142  
16:21:04:06:01:143  
16:21:04:06:01:144  
16:21:04:06:01:145  
16:21:04:06:01:146  
16:21:04:06:01:147  
16:21:04:06:01:148  
16:21:04:06:01:149  
16:21:04:06:01:150  
16:21:04:06:01:151  
16:21:04:06:01:152  
16:21:04:06:01:153  
16:21:04:06:01:154  
16:21:04:06:01:155  
16:21:04:06:01:156  
16:21:04:06:01:157  
16:21:04:06:01:158  
16:21:04:06:01:159  
16:21:04:06:01:160

Кайбицкий район Республики Татарстан  
Ультяковское с/п

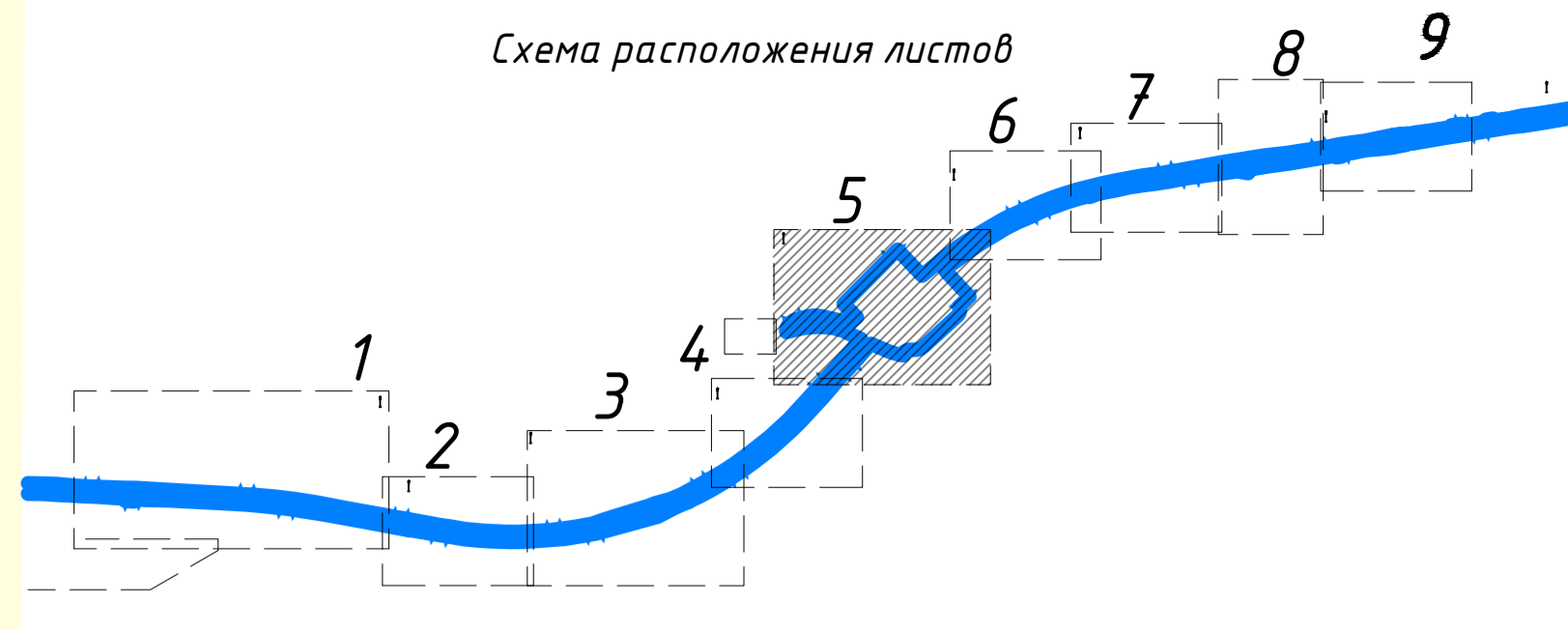


Кайбицкий район Республики Татарстан  
Большешайбицкое с/п

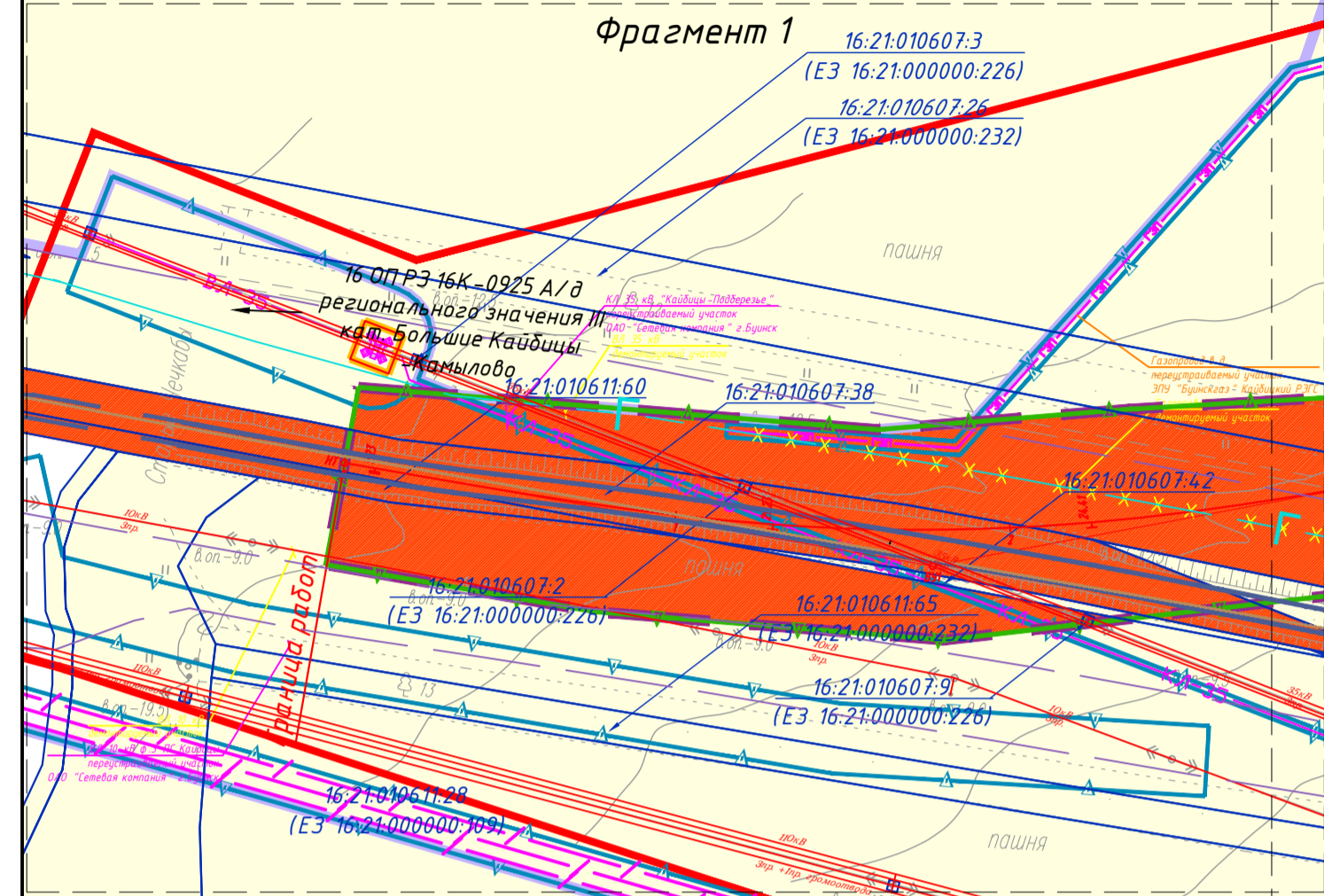
Линия совмещения с листом 2.2

Ст. Фрагмент 1

Схема расположения листов

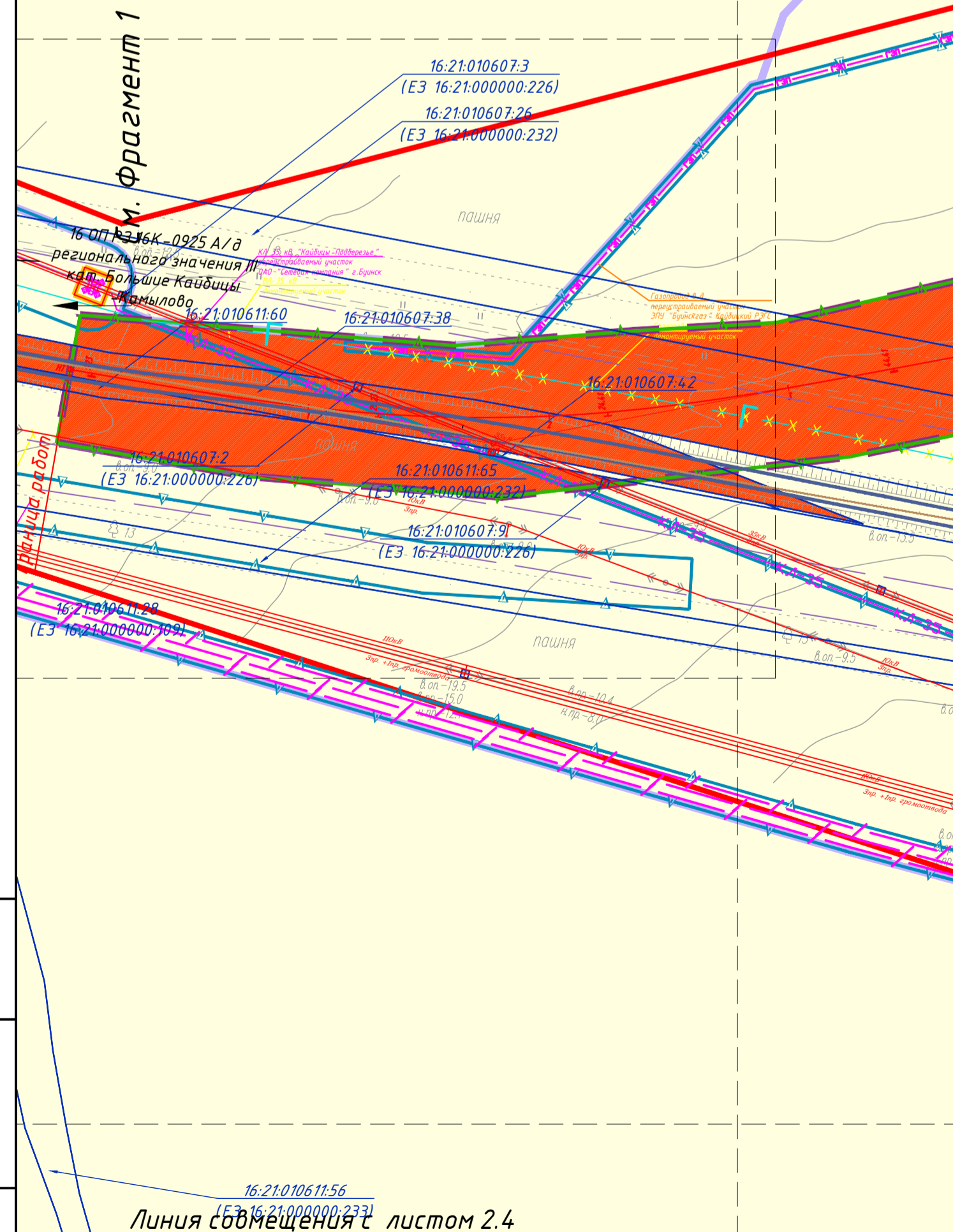


Фрагмент 1

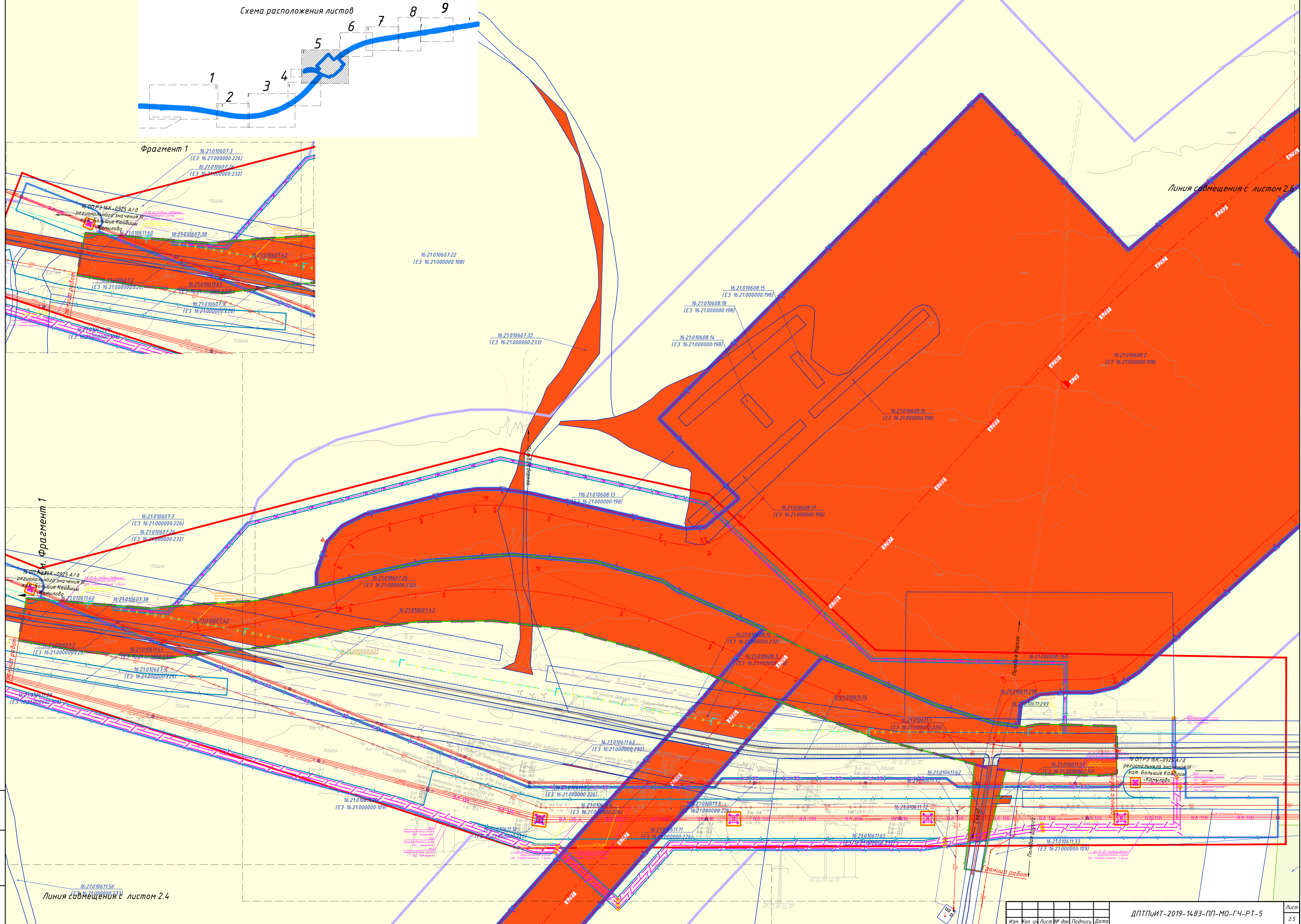


Линия совмещения с листом 2.6

Фрагмент 1

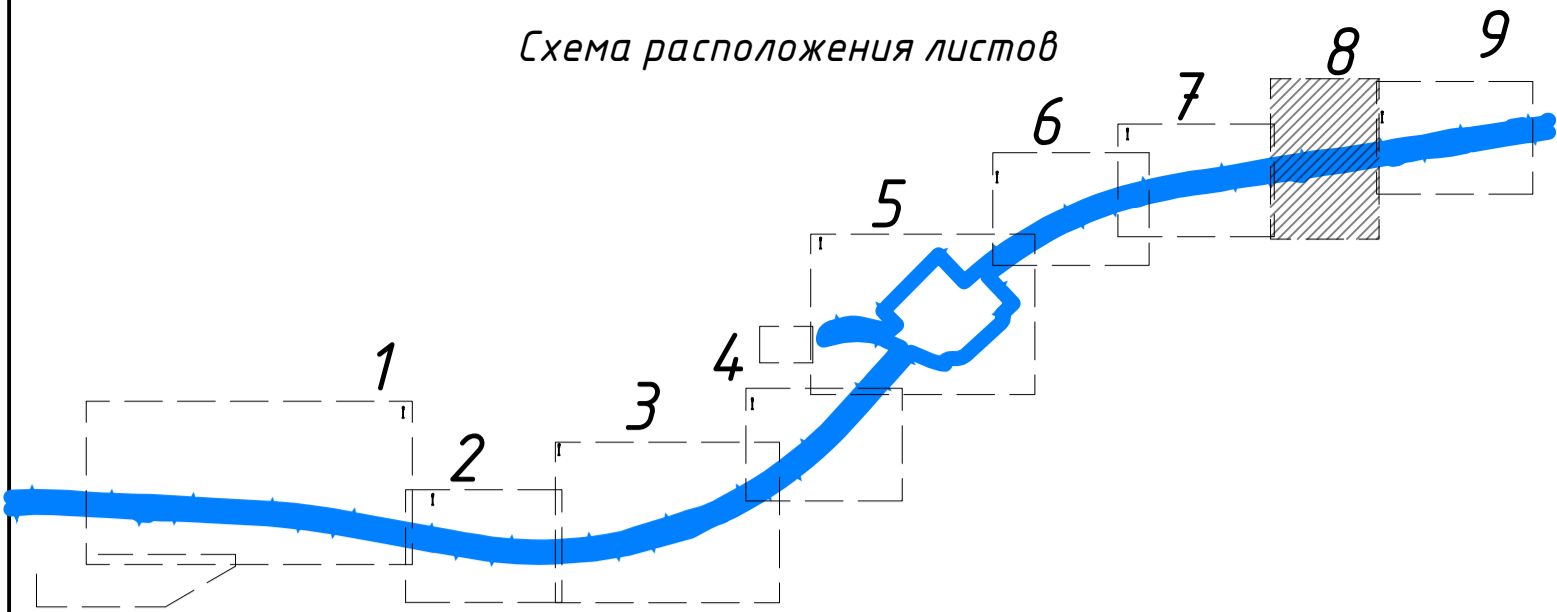


Линия совмещения с листом 2.4



Изм. №, лист, дата, подпись, инв. №

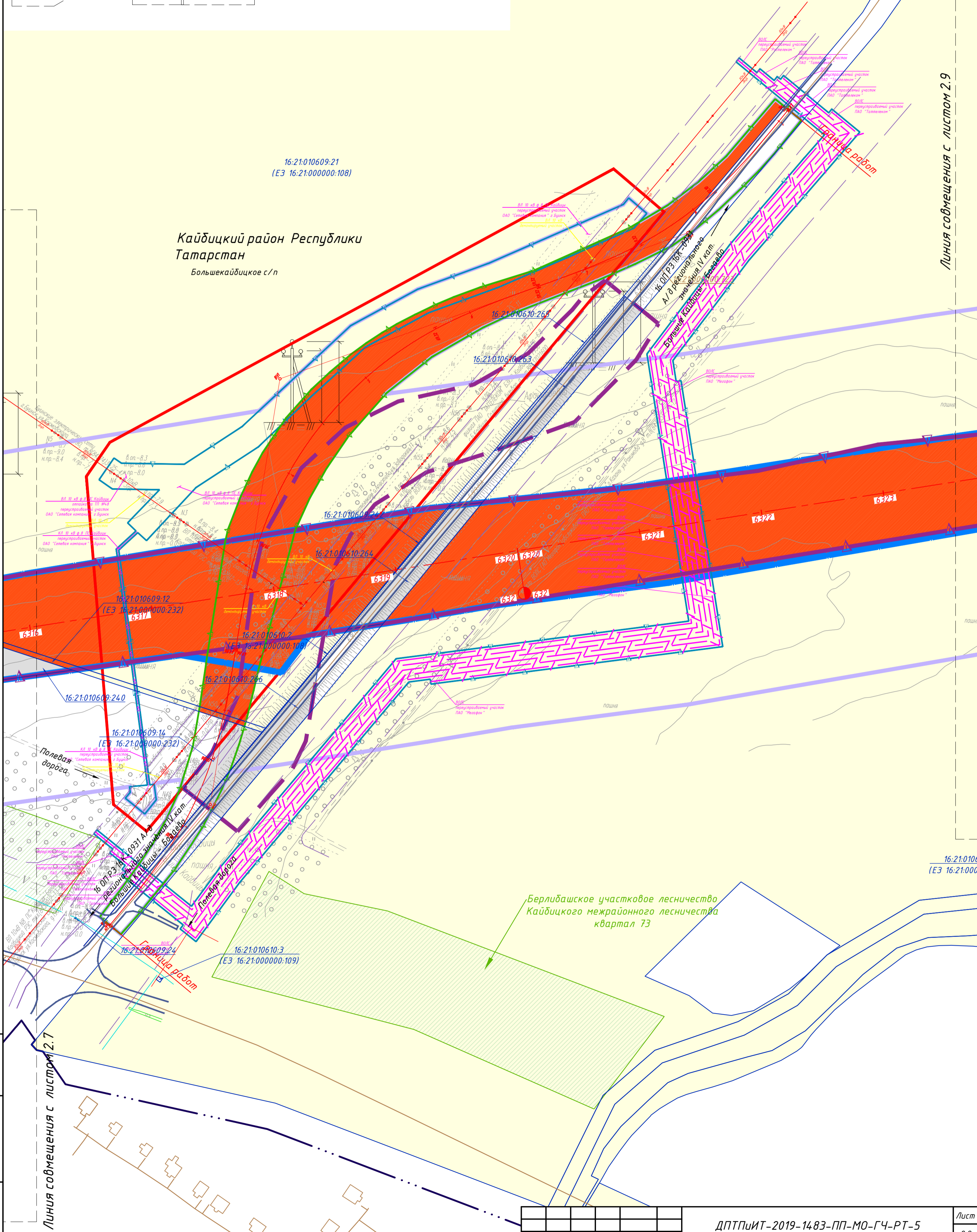
Схема расположения листов



16:21:010609:21  
(ЕЗ 16:21:000000:108)

Кайбицкий район Республики Татарстан

Большекайбицкое с/п



Линия совмещения с листом 2.9

Берлидашское участковое лесничество  
Кайбицкого межрайонного лесничества  
квартал 73

Инд. № подл.	Подп. и дата	Взам. инв. №

Линия совмещения с листом 2.7

Изм.	Кол. уч.	Лист	№ док.	Подпись	Дата

ДПТПИИТ-2019-1483-ПП-МО-ГЧ-РТ-5

# Схема расположения проектируемого объекта



## Условные обозначения:

- Границы территории, в отношении которой осуществляется подготовка проекта планировки
- Граница поселения / городского округа
- Граница населенного пункта

Границы зон планируемого размещения линейного объекта:

- автомобильной дороги общего пользования федерального значения

Границы зон планируемого размещения линейных объектов, подлежащих реконструкции в связи с изменением их местоположения:

- автомобильных дорог
- инженерных сетей/их наземных элементов

## Категории улиц и дорог:

- автомобильная дорога общего пользования федерального значения - категория I-II
- автомобильная дорога общего пользования регионального межмуниципального значения - категория III-IV
- автомобильная дорога общего пользования местного значения - категория III-V
- съезды на дороги местного значения и площадки многофункциональных зон придорожного сервиса
- полевые дороги и проезды для сельскохозяйственной техники

## Объекты транспортной инфраструктуры:

эстакады, путепроводы, мосты

## Направления движения автомобильного транспорта:

→

## Иные объекты транспортной инфраструктуры:

### Элементы регулирования дорожного движения:

#### Предупреждающие дорожные знаки:

- 1.34.3 "Направление поворота"
- "Примыкание второстепенной дороги"
- 1.20.1 "Сужение дороги"

#### Знаки приоритета дорожного движения:

- 2.4 "Уступите дорогу"

#### Запрещающие знаки:

- 3.1 "Въезд запрещен"

#### Предписывающие знаки:

- 4.1.1 "Движение прямо"
- 4.2.3 "Объезд препятствия справа или слева"

#### Знаки особых предписаний:

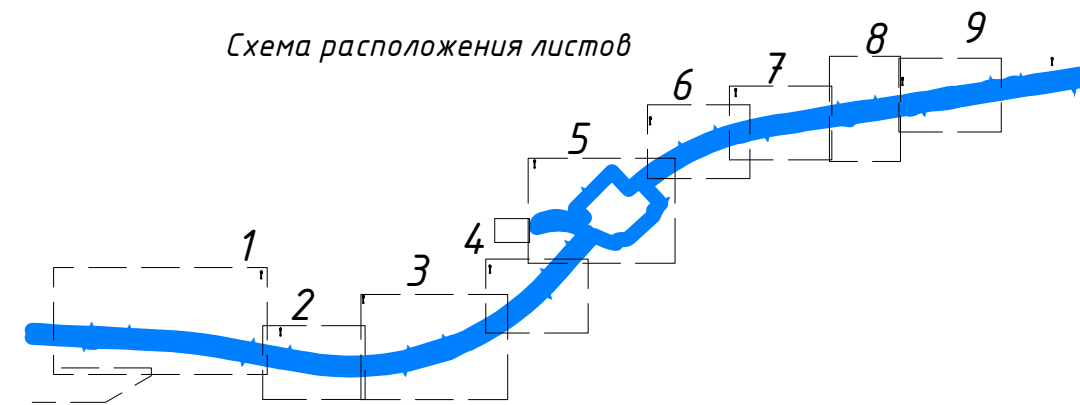
- 5.15.3 "Начало полосы"
- 5.15.5 "Конец полосы"

## Информационные дорожные знаки:

- 6.9.1 "Предварительный указатель направления"
- р. БИРЛЯ 6.11 "Наименование объекта"
- 630 6.13 "Километровый знак"
- 8.22.3 "Препятствие"
- Граница внесения изменений

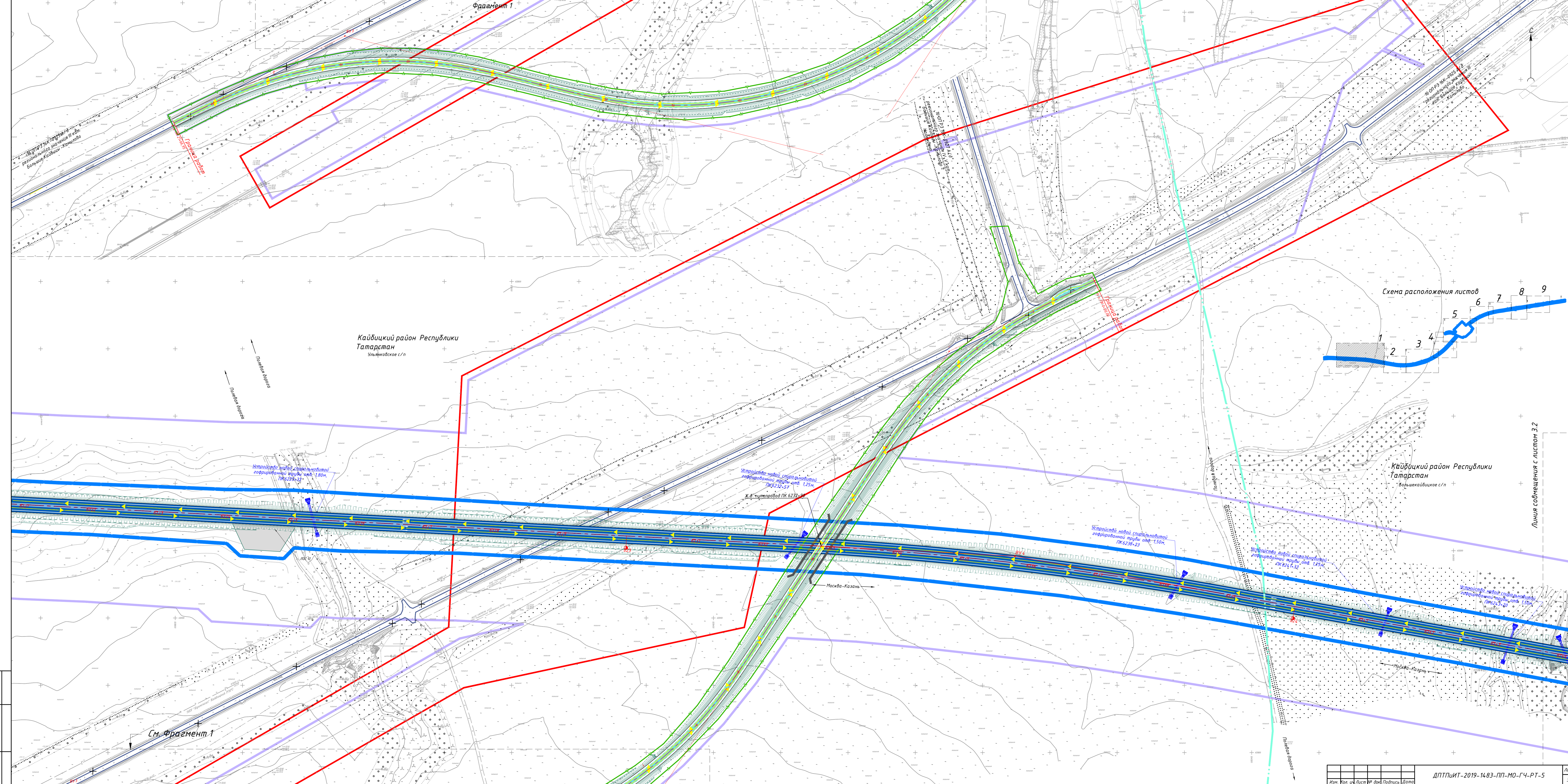
## Знаки дополнительной информации:

## Схема расположения листов


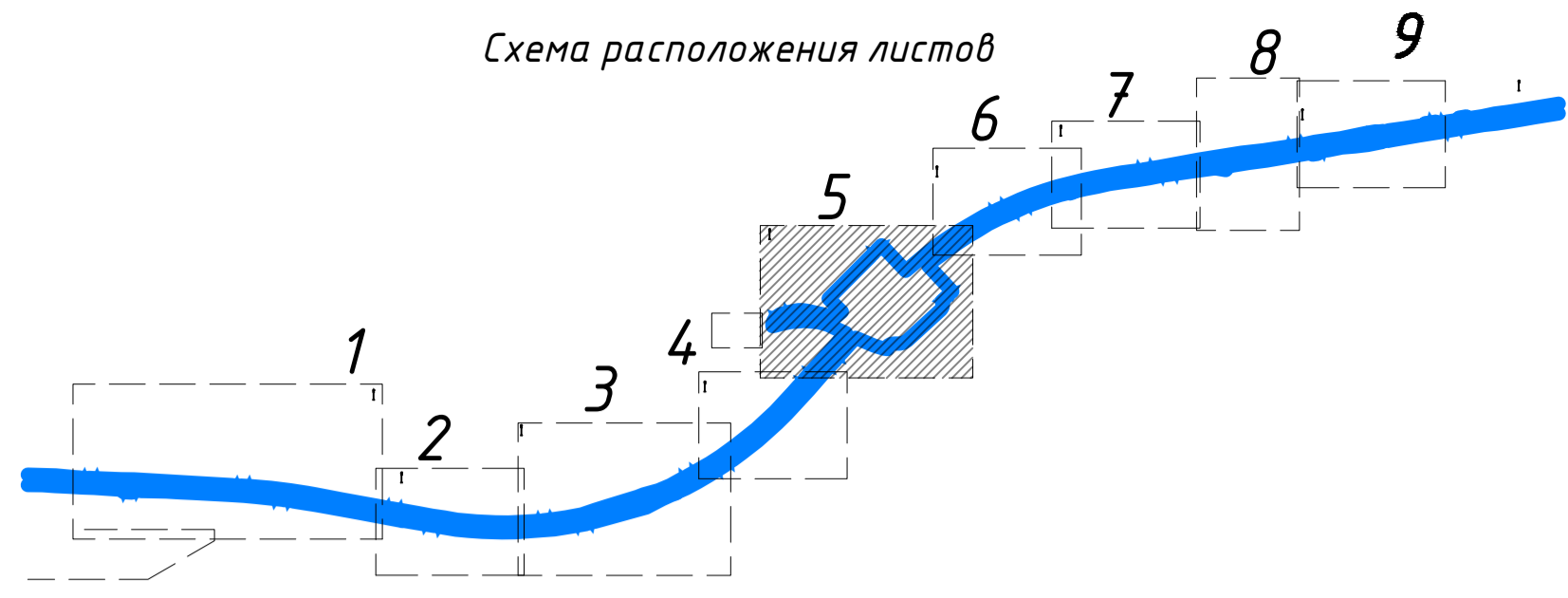


ДПТПИТ-2019-1483-ПП-МО-ГЧ-РТ-5								
«Скоростная автомобильная дорога Москва – Нижний Новгород – Казань. Строительство скоростной автомобильной дороги Москва – Нижний Новгород – Казань, 7 этап км 586 – км 663, Чувашская Республика. Республика Татарстан (от пересечения с автомобильной дорогой федерального значения А-151 «Цивильск – Ульяновск» до пересечения с автомобильной дорогой регионального значения Р-241 «Казань – Буинск – Ульяновск»)»								
Изм.	Кол.уч.	Лист	№ док.	Подпись	Дата			
Разработал	Бреусов				03.21			
Проверил	Косынкина				03.21			
Рук. отдела	Божук				03.21			
Н. контроль	Косынкина				03.21			
Проект планировки территории Материалы по обоснованию						Стадия	Лист	Листов
						ДПТ	3.0	10
Схема организации улично-дорожной сети и движения транспорта 1:2000						ООО "ТранспроектИнжиниринг" г. Санкт-Петербург		

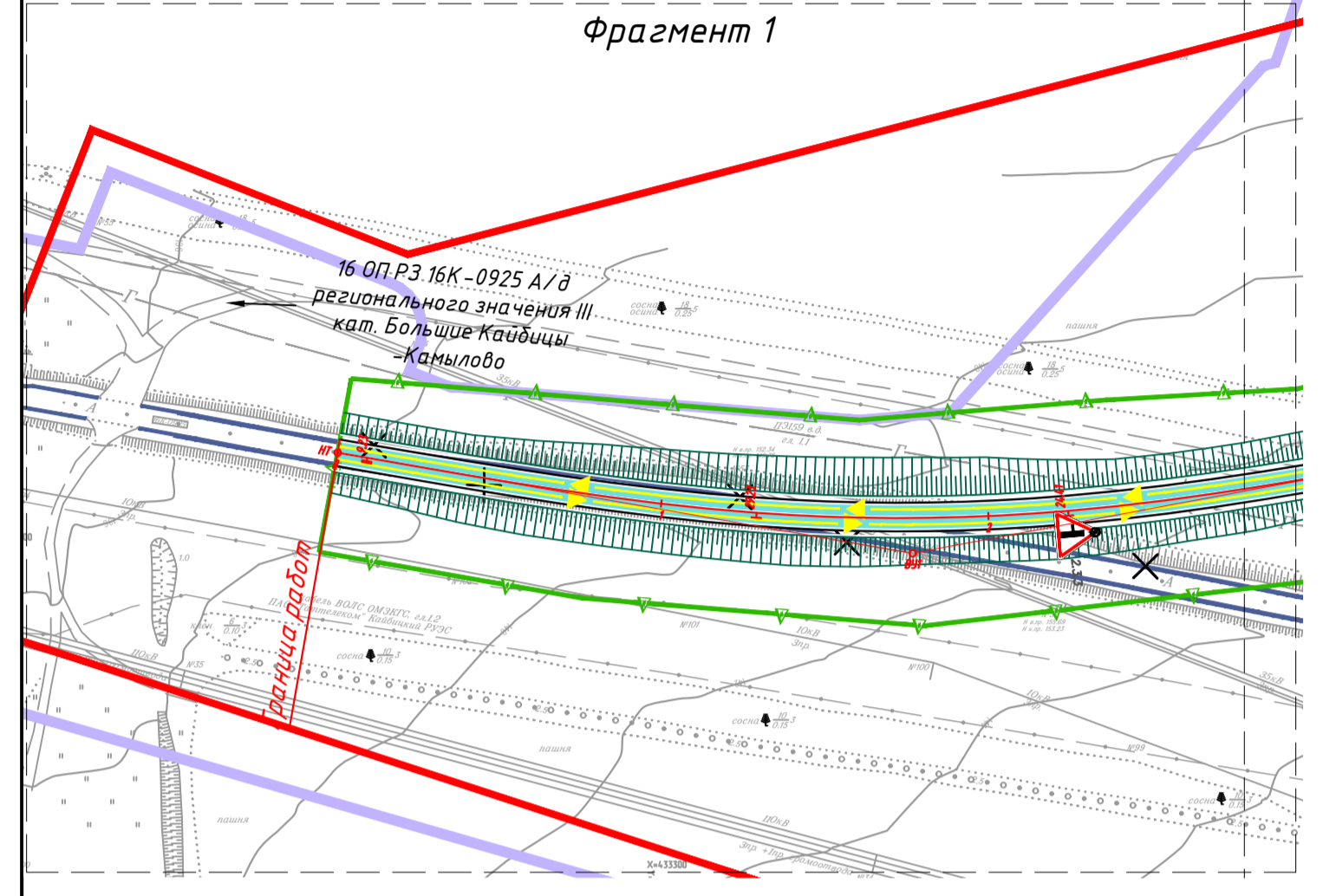
Согласовано  
Взам. инв. №  
Подп. и дата  
Инв. № подл.



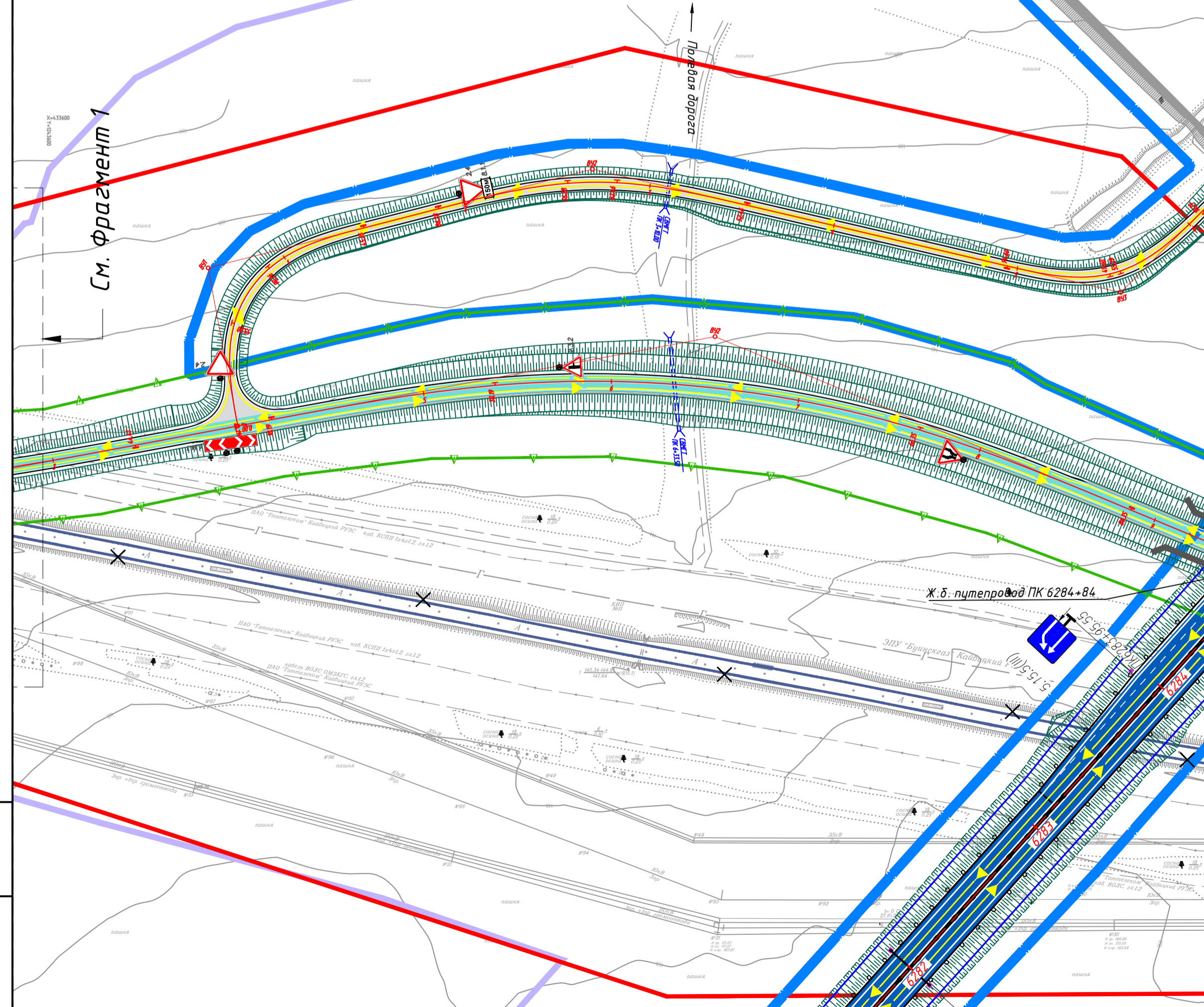
Линия сообщения с листом 3.2



Фрагмент 1



См. Фрагмент 1



Линия совмещения с листом 2.4

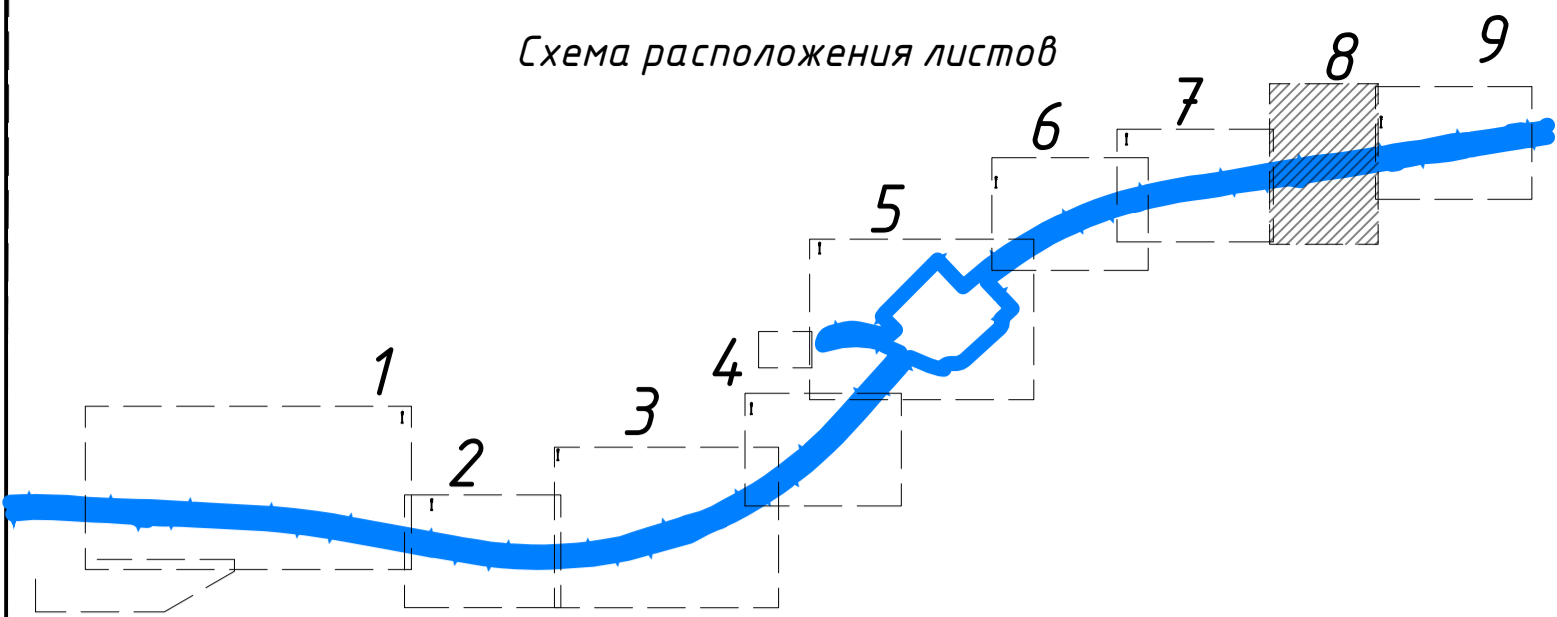
Линия совмещения с листом 2.6

Кайдицкий район Республики Татарстан  
Большекайдицкое с/п

16 ОПРЗ 16К-0925 А/а  
регионального значения III  
кат. Большекайдицкий  
- Камылово

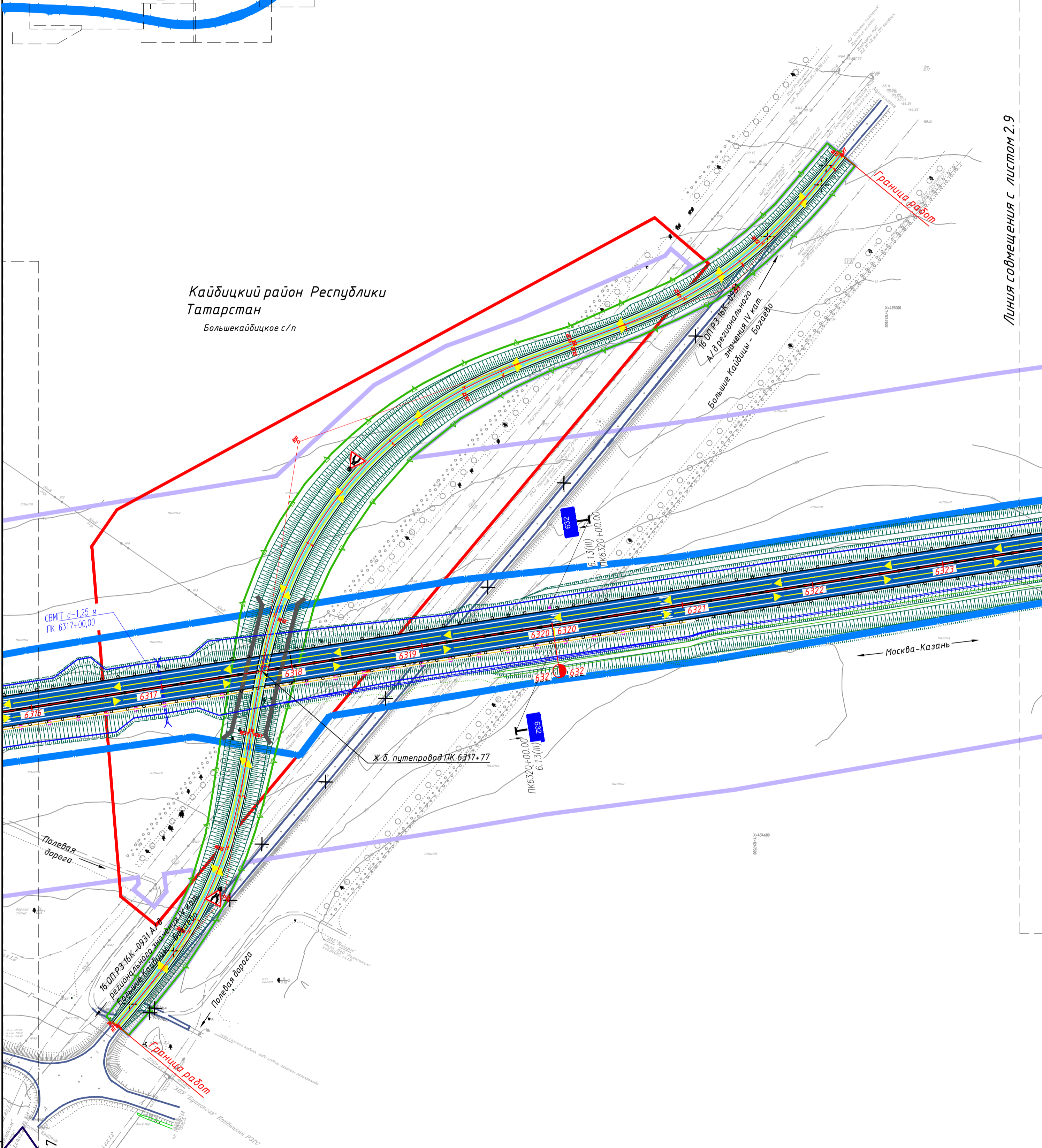
Изм. № табл. Подп. и дата

Схема расположения листов



Кайбичский район Республики Татарстан

Большекайбичское с/п



Линия совмещения с листом 2.9

Инв. № подл. Подп. и дата. Взам. инв. №

Линия совмещения с листом 2.7

Изм.	Кол. уч.	Лист	№ док.	Подпись	Дата

ДПТПИИТ-2019-1483-ПП-МО-ГЧ-РТ-5

### Схема расположения проектируемого объекта



#### Условные обозначения:

- Границы территории, в отношении которой осуществляется подготовка проекта планировки
- Граница поселения / городского округа
- Граница населенного пункта
- Границы зон планируемого размещения линейного объекта: автомобильной дороги общего пользования федерального значения
- Границы зон планируемого размещения линейных объектов, подлежащих реконструкции в связи с изменением их местоположения: автомобильных дорог
- инженерных сетей/их наземных элементов

Проектные продольные уклоны, направление продольного уклона, расстояние между точками, ограничивающими участок с продольным уклоном:

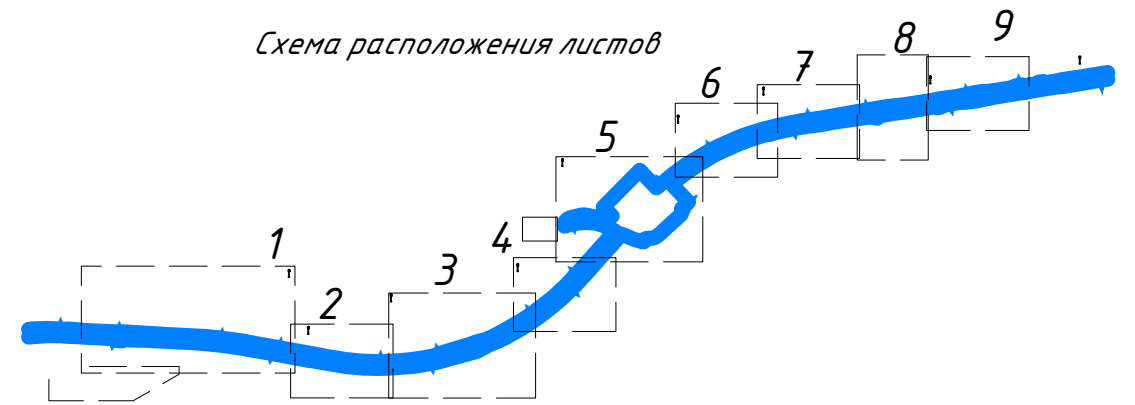
$$\frac{3,5}{468,12}$$

проектный продольный уклон, о/оо  
направление продольного уклона  
расстояние, м

Горизонтали, отображающие проектный рельеф:

- проектные горизонтали
- Граница внесения изменений

#### Схема расположения листов



Существующие и директивные (проектные) отметки поверхности по осям трасс автомобильных и железных дорог, проезжих частей:

- ось трассы планируемой автомобильной дороги общего пользования федерального значения
- автомобильные дороги
- директивная (проектная) отметка поверхности
- существующая отметка поверхности

						<b>ДПТПИИТ-2019-1483-ПП-МО-ГЧ-РТ-5</b>			
						<small>«Скоростная автомобильная дорога Москва – Нижний Новгород – Казань. Строительство скоростной автомобильной дороги Москва – Нижний Новгород – Казань, 7 этап км 586 – км 663, Чувашская Республика. Республика Татарстан (от пересечения с автомобильной дорогой федерального значения А-151 «Цицильск – Ульяновск» до пересечения с автомобильной дорогой регионального значения Р-241 «Казань – Буинск – Ульяновск»)»</small>			
Изм.	Кол.уч.	Лист	№ док.	Подпись	Дата	Проект планировки территории Материалы по обоснованию	Стадия	Лист	Листов
Разработал	Бреусов				03.21		ДПТ	4.0	11
Проверил	Косынкина				03.21	Схема вертикальной планировки территории, инженерной подготовки и инженерной защиты территории 1:2000	ООО «ТранспроектИнжиниринг» г. Санкт-Петербург		
Рук. отдела	Божук				03.21				
Н. контроль	Косынкина				03.21				

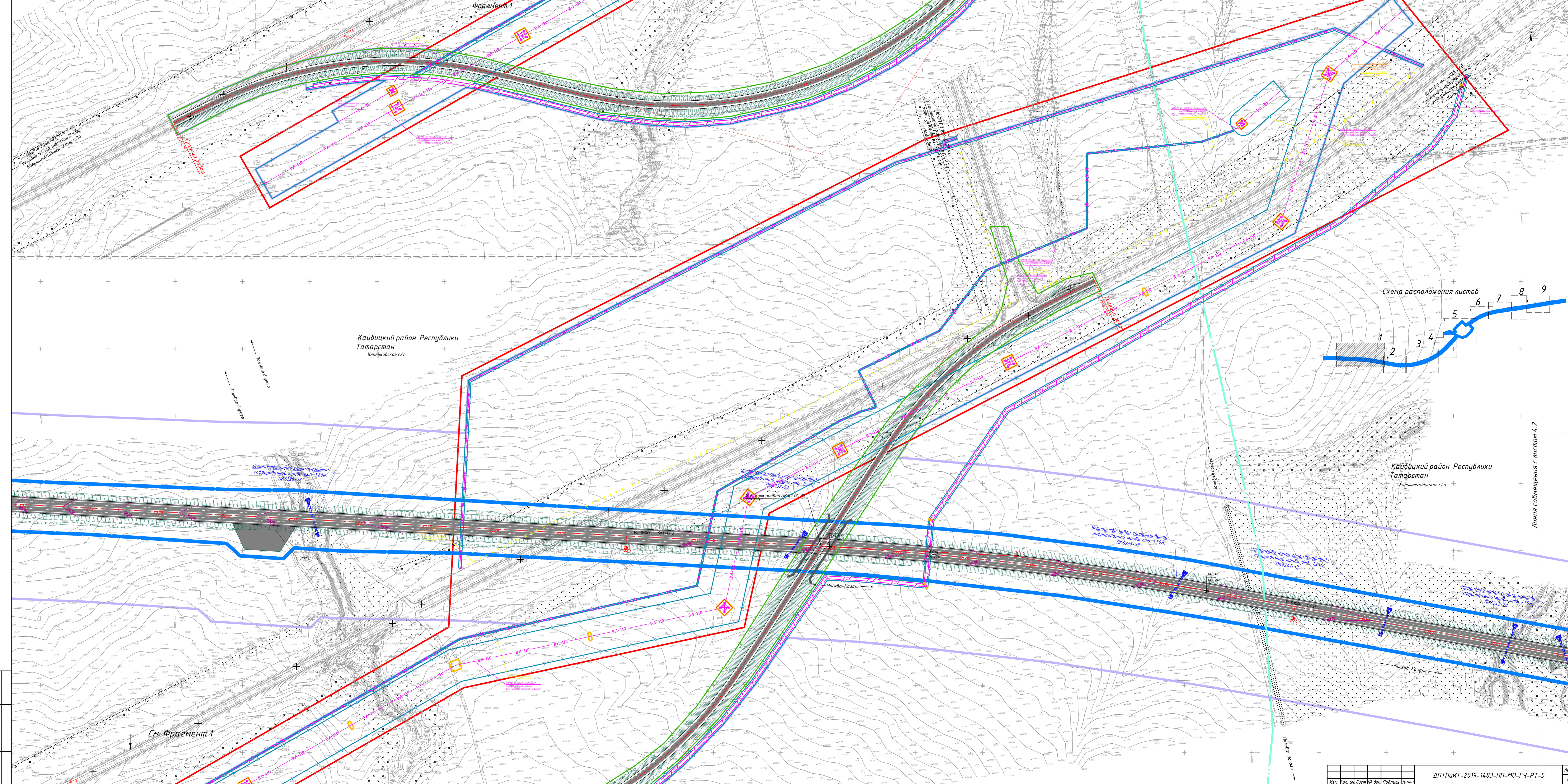
Согласовано

Взам. инв. №

Подп. и дата

Инв. № подл.

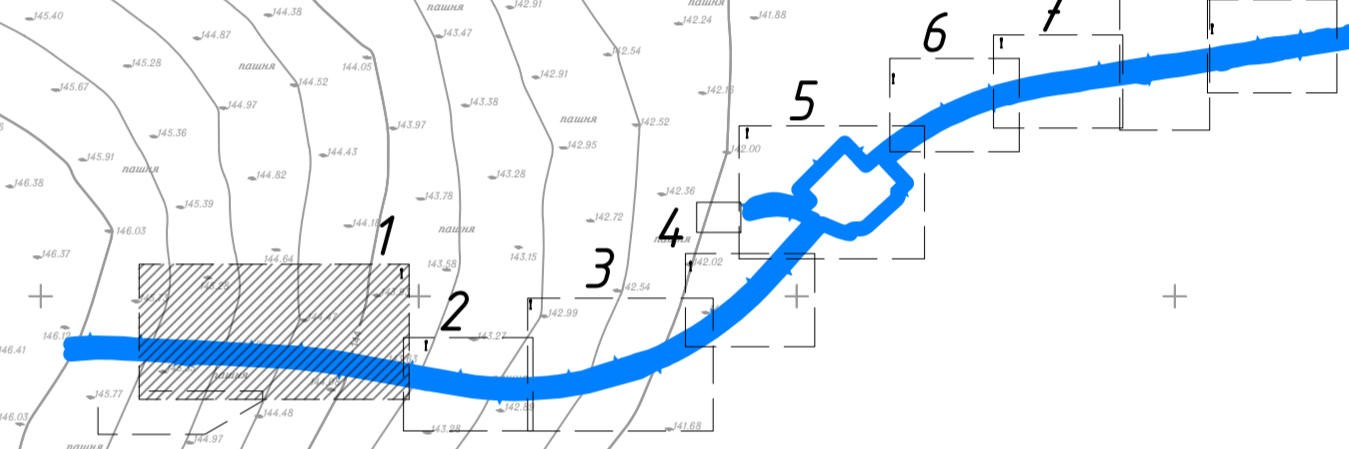




Фрагмент 1

Кайбицкий район Республики Татарстан  
Ульяновское с/п

Схема расположения листов

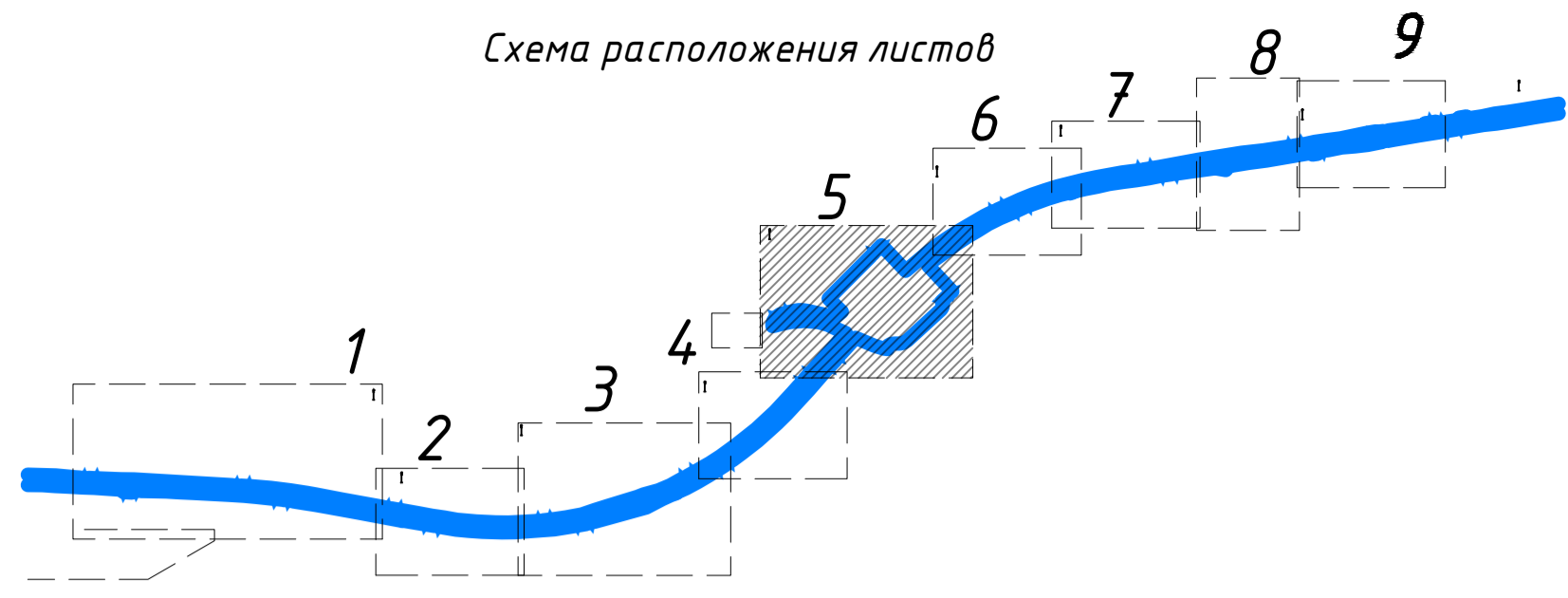


Кайбицкий район Республики Татарстан  
Большекайбицкое с/п

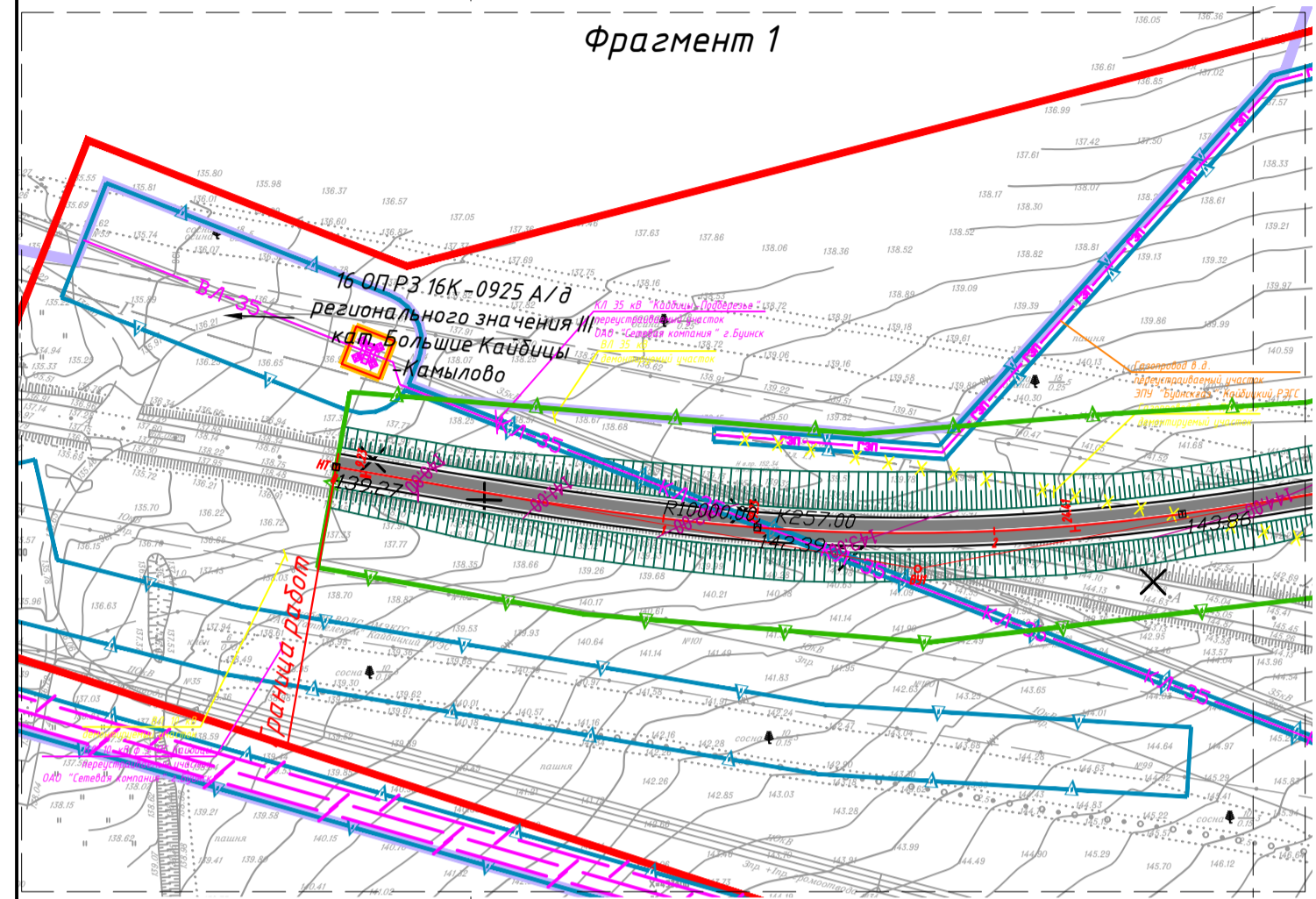
Линия совмещения с листом 4.2

Мас. 1:5000  
Лист № 4.1  
Всего листов 5

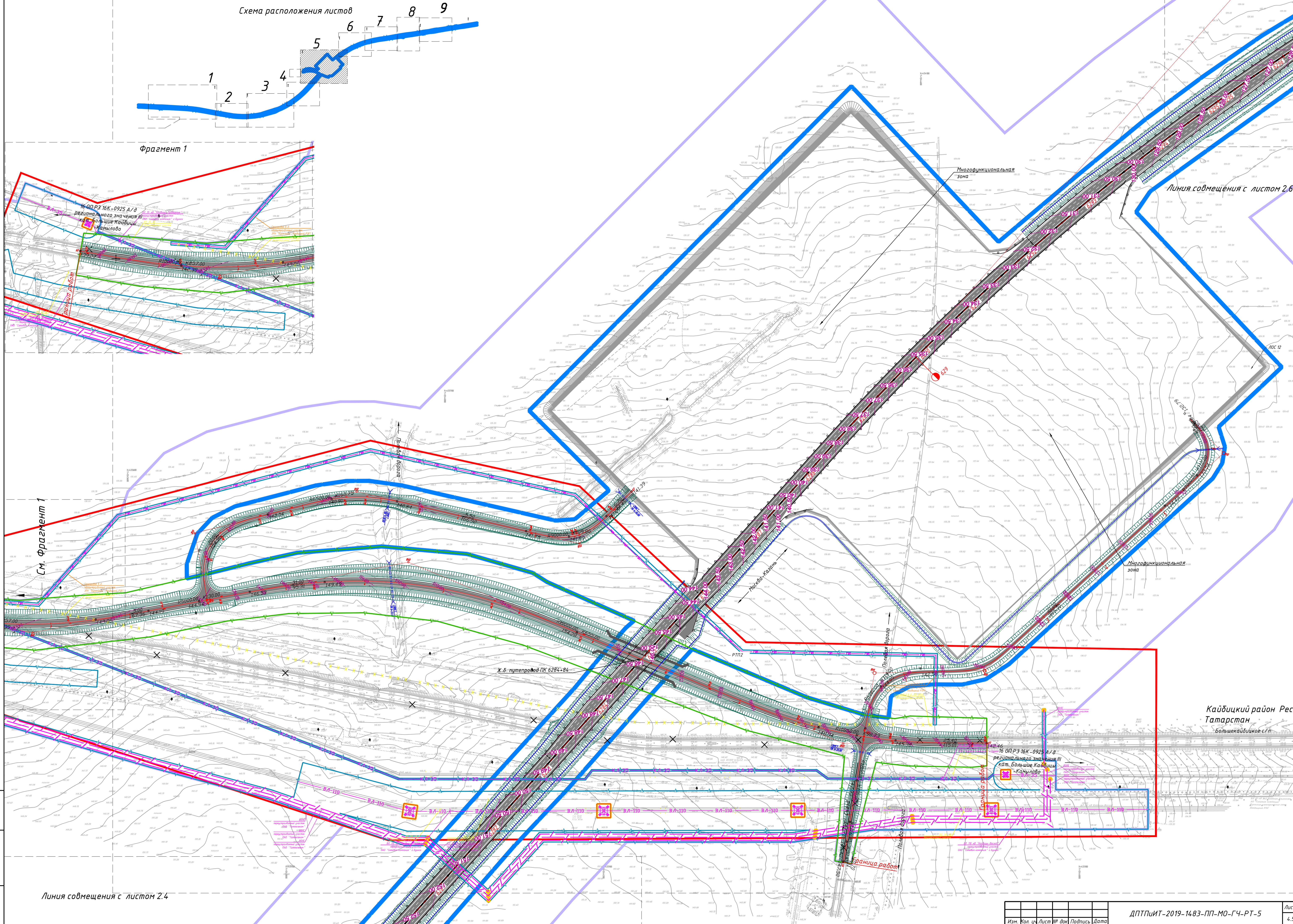
Схема расположения листов



Фрагмент 1



См. Фрагмент 1



Линия совмещения с листом 2.4

Кайдицкий район Респ. Татарстан  
Большекайдицкое с/п

ИЗ 46  
16 ОПРЗ-16К-0925 А/з  
регионального значения III  
кат. Больше Кайдицки  
- Камылово

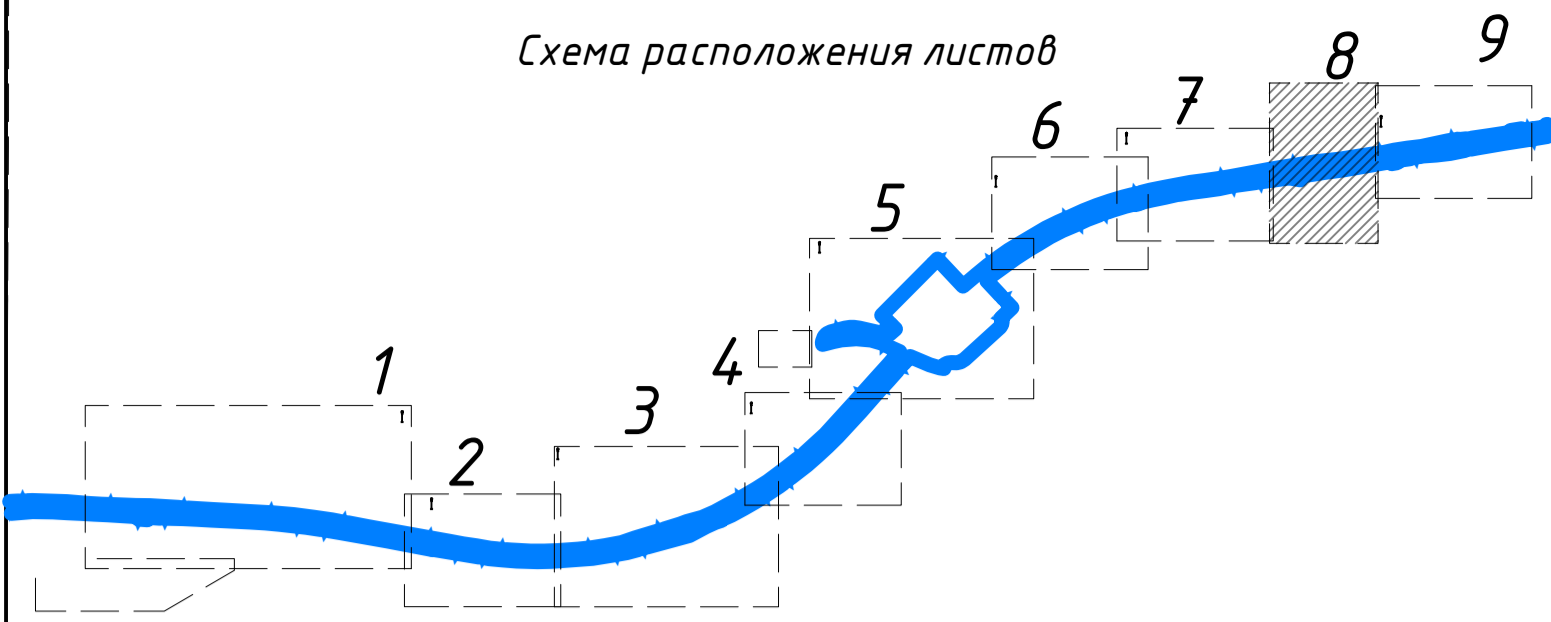
Изм.	Кол. ч.	Лист	№ док.	Подпись	Дата

ДПТПИИТ-2019-1483-ПП-МО-ГЧ-РТ-5

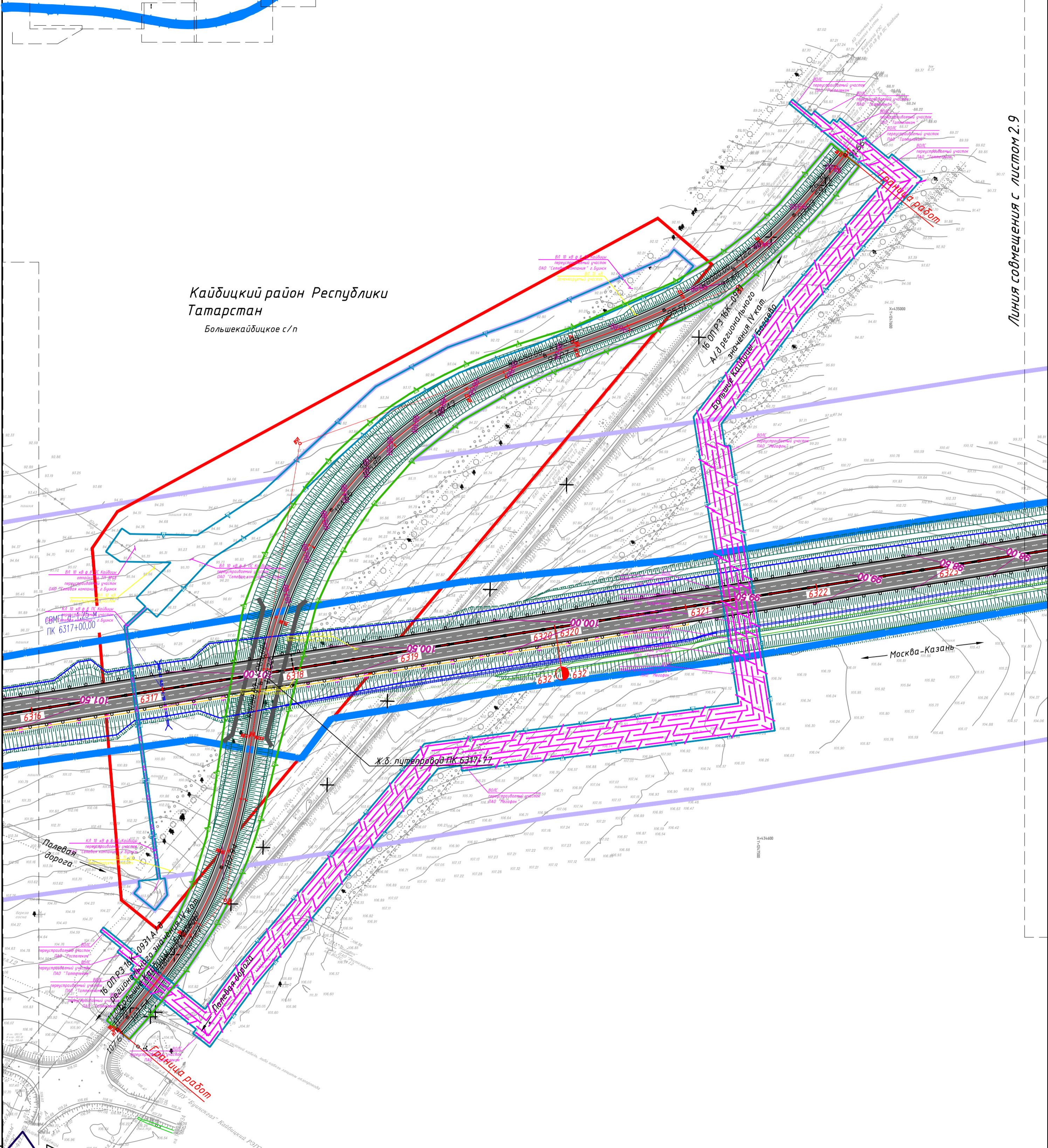
Лист 4.5

Изм. № табл. Подп. и дата. Взам. инв. №

Схема расположения листов



Кайдицкий район Республики Татарстан  
Большекайдицкое с/п



Линия совмещения с листом 2.9

Инв. № подл. Подп. и дата. Взам. инв. №

Линия совмещения с листом 2.7

Изм.	Кол. уч.	Лист № док.	Подпись	Дата

ДПТПИИТ-2019-1483-ПП-МО-ГЧ-РТ-5

Лист 4.8

**Условные обозначения:**

- Границы территории, в отношении которой осуществляется подготовка проекта планировки
- Граница поселения / городского округа
- Граница населенного пункта
- Ось планируемой автомобильной дороги общего пользования федерального значения
- Границы зон планируемого размещения линейного объекта:**
- автомобильной дороги общего пользования федерального значения
- Границы зон планируемого размещения линейных объектов, подлежащих реконструкции в связи с изменением их местоположения:**
- автомобильных дорог
- инженерных сетей/их наземных элементов

Утвержденные в установленном порядке границы зон с особыми условиями использования территорий, границы иных зон с особыми условиями использования территорий, устанавливаемые в соответствии с законодательством Российской Федерации:

Учтенные в ЕГРН: Устанавливаемые в соответствии с законодательством РФ:

Границы охранных зон существующих инженерных сетей и сооружений:

- линий электропередачи свыше 1 кВ
- линий электропередачи до 1 кВ
- трансформаторных подстанций
- линий связи
- газопроводов

Границы водоохранных зон:



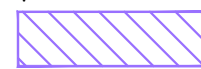
Границы прибрежных защитных полос:



**Схема расположения проектируемого объекта**



Границы береговых полос (территория общего пользования):



Границы иных зон с особыми условиями территорий:



особо охраняемая природная территория  
Памятник природы регионального значения



санитарно-защитная зона места утилизации биологических отходов



санитарно-защитная зона планируемой санкционированной свалки ТБО



район падения отделяющихся частей ракет

Границы лесничеств:

границы участковых лесничеств



границы лесных кварталов

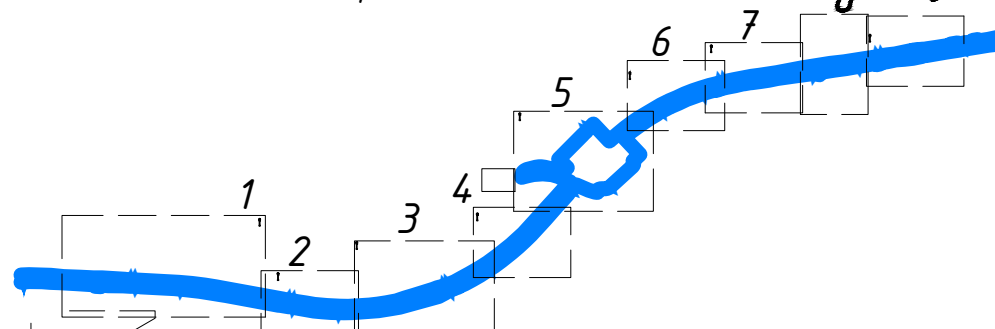


Граница внесения изменений

Границы территорий, подверженных риску возникновения чрезвычайных ситуаций природного и техногенного характера\*:

\* Согласно материалам Схемы территориального планирования Республики Татарстан (Карта территорий, подверженных риску возникновения чрезвычайных ситуаций природного и техногенного характера), утвержденной постановлением Кабинета Министров Республики Татарстан от 09.07.2018 № 559, территория, в отношении которой осуществляется подготовка проекта планировки территории, полностью расположена в границах территории подверженной наибольшей интенсивности проявления природных чрезвычайных ситуаций.

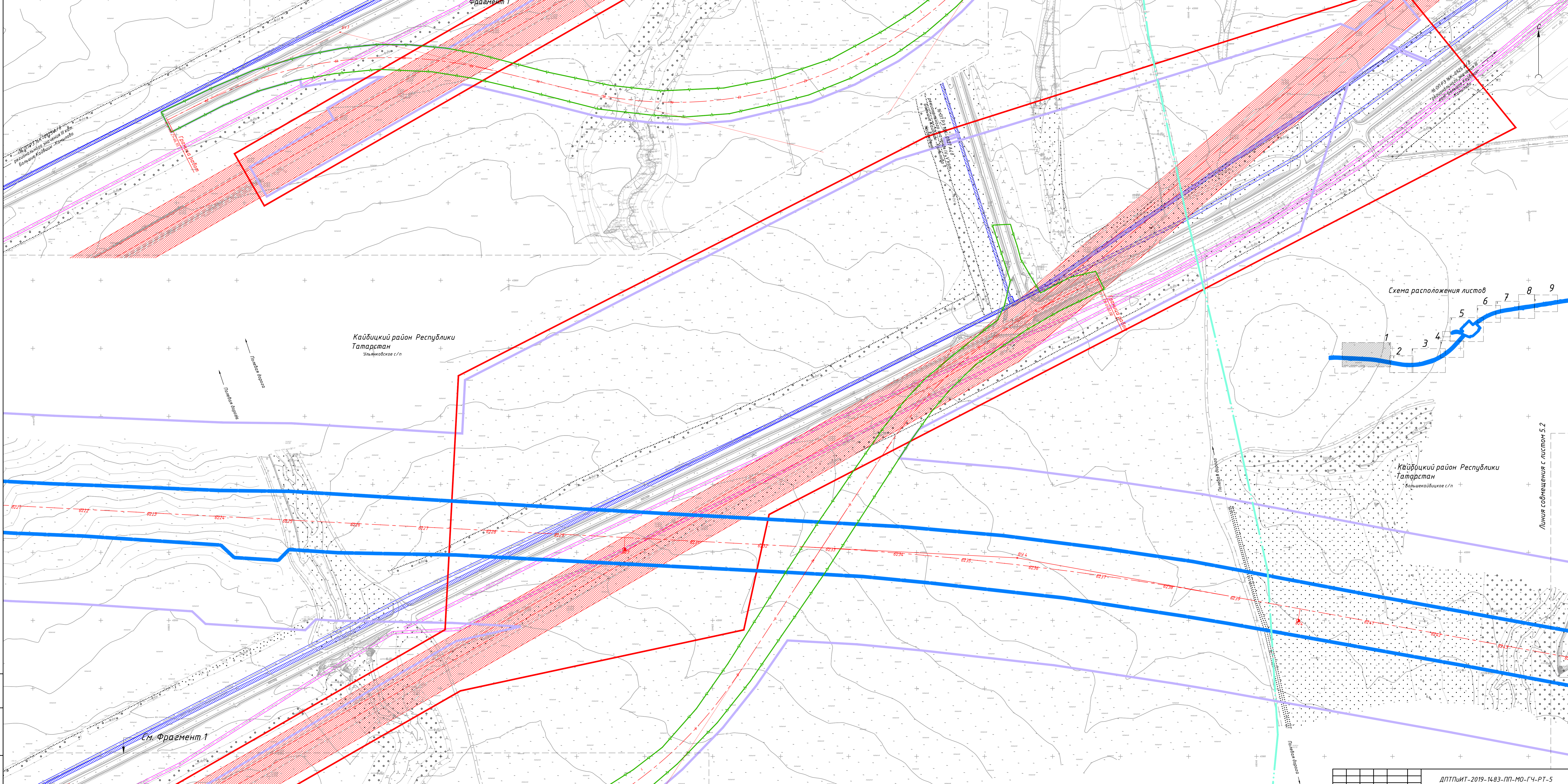
**Схема расположения листов**



Система координат МСК-16 зона 1

Согласовано	
Взам. инв. №	
Подп. и дата	
Инв. № подл.	

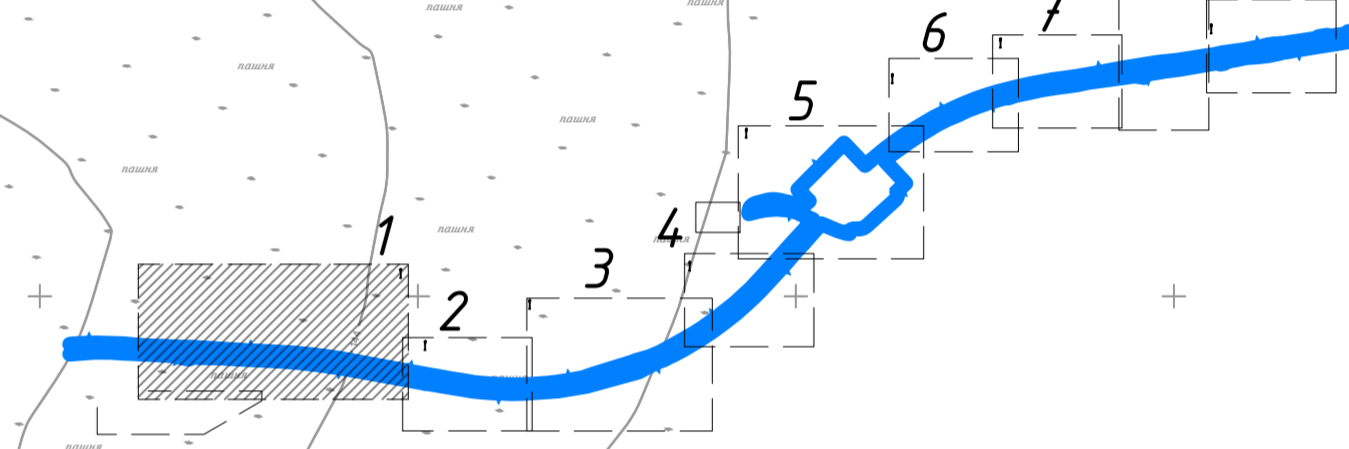
ДПТПИИТ-2019-1483-ПП-МО-ГЧ-РТ-5					
«Скоростная автомобильная дорога Москва – Нижний Новгород – Казань. Строительство скоростной автомобильной дороги Москва – Нижний Новгород – Казань, 7 этап км 586 – км 663, Чувашская Республика. Республика Татарстан (от пересечения с автомобильной дорогой федерального значения А-151 «Цидильск – Ульяновск» до пересечения с автомобильной дорогой регионального значения Р-241 «Казань – Буинск – Ульяновск»)»					
Изм.	Кол.уч.	Лист	№ док.	Подпись	Дата
Разработал	Бреусов				03.21
Проверил	Косынкина				03.21
Рук. отдела	Божук				03.21
Н. контроль	Косынкина				03.21
Проект планировки территории Материалы по обоснованию			Стадия	Лист	Листов
			ДПТ	5.0	10
000 "ТранспроектИнжиниринг" г. Санкт-Петербург			Схема границ зон с особыми условиями использования территорий, особо охраняемых природных территорий, лесничеств. Схема границ территории объектов культурного наследия. Схема границ территории, подверженных риску возникновения чрезвычайных ситуаций природного и техногенного характера М 1:2000		



Фрагмент 1

Кайбицкий район Республики  
Татарстан  
Ультяковское с/п

Схема расположения листов


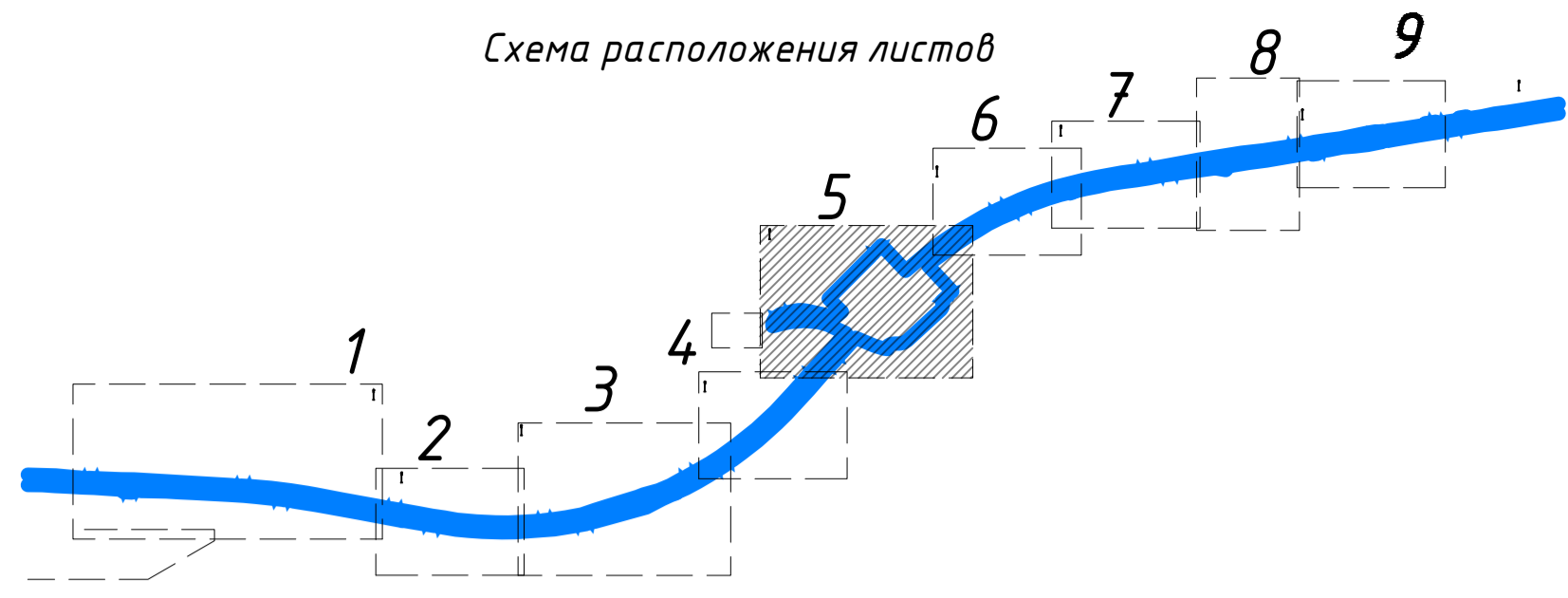


Кайбицкий район Республики  
Татарстан  
Большекайбицкое с/п

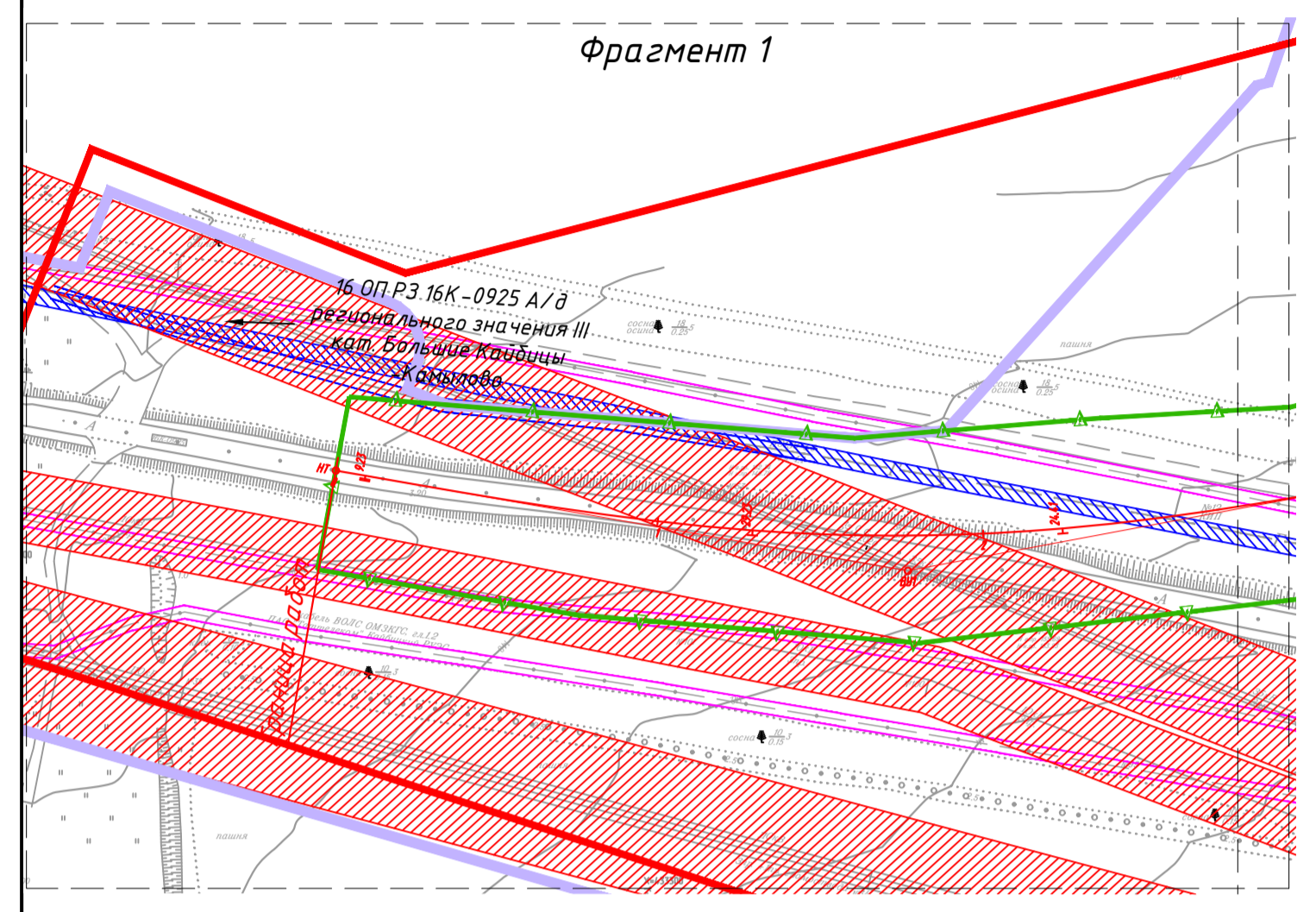
Линия сообщения с листом 5.2

Изм. № 1  
Лист № 5.1  
Лист № 5.2  
Лист № 5.3  
Лист № 5.4  
Лист № 5.5  
Лист № 5.6  
Лист № 5.7  
Лист № 5.8  
Лист № 5.9  
Лист № 5.10

Схема расположения листов

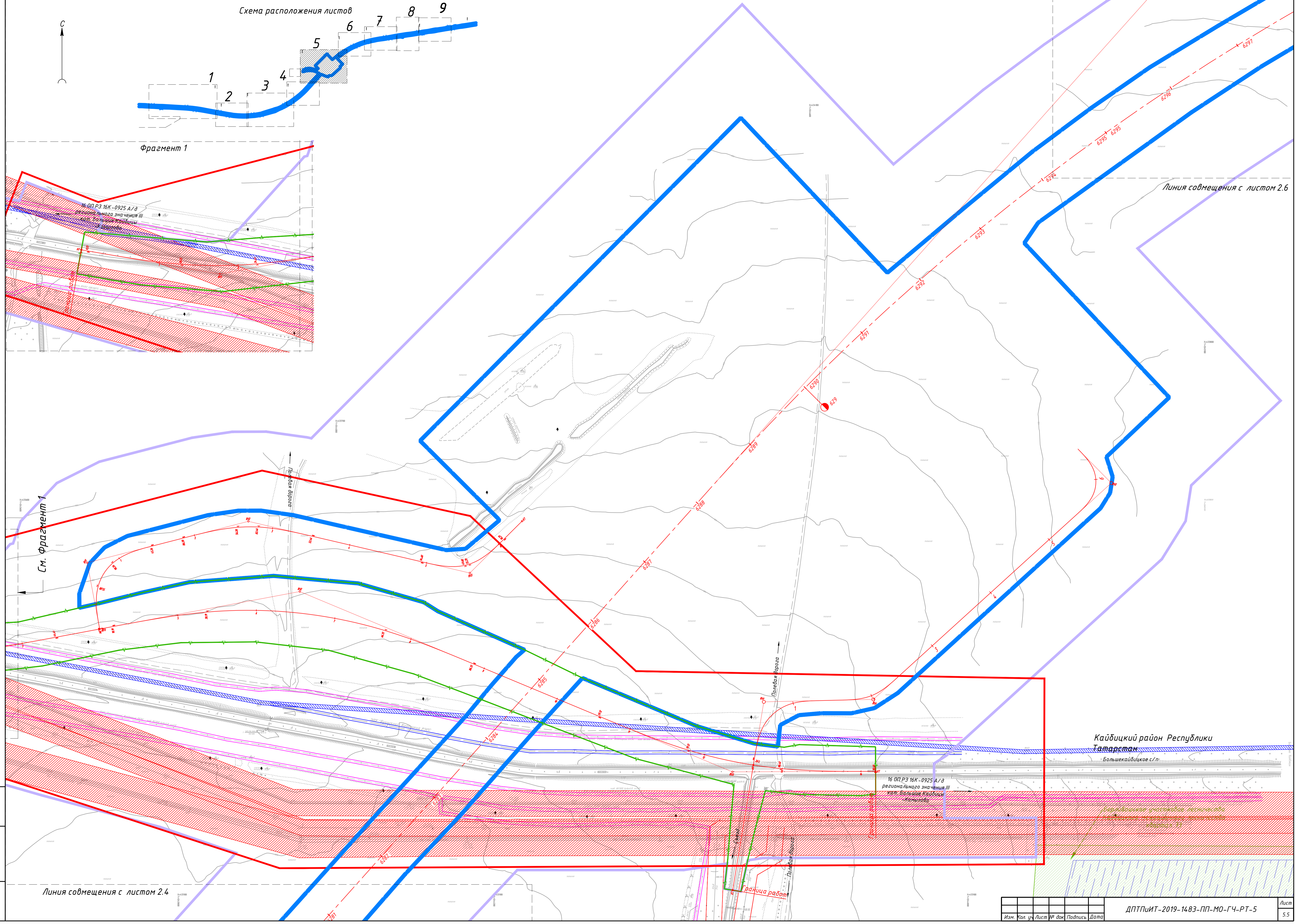


Фрагмент 1



Линия совмещения с листом 2.6

См. Фрагмент 1



Кайбицкий район Республики Татарстан

Большешайбидское с/п

16 ОПРЗ 16К-0925 А/в  
регионального значения III  
кв.п. Большешайбидское  
Кайбицкий район

Берleshaybidskoye uchastkovoye lesnichestvo  
Kaysheyskoye lesnichestvo  
Kaysheyskoye lesnichestvo  
Kaysheyskoye lesnichestvo

Линия совмещения с листом 2.4

Граница работ

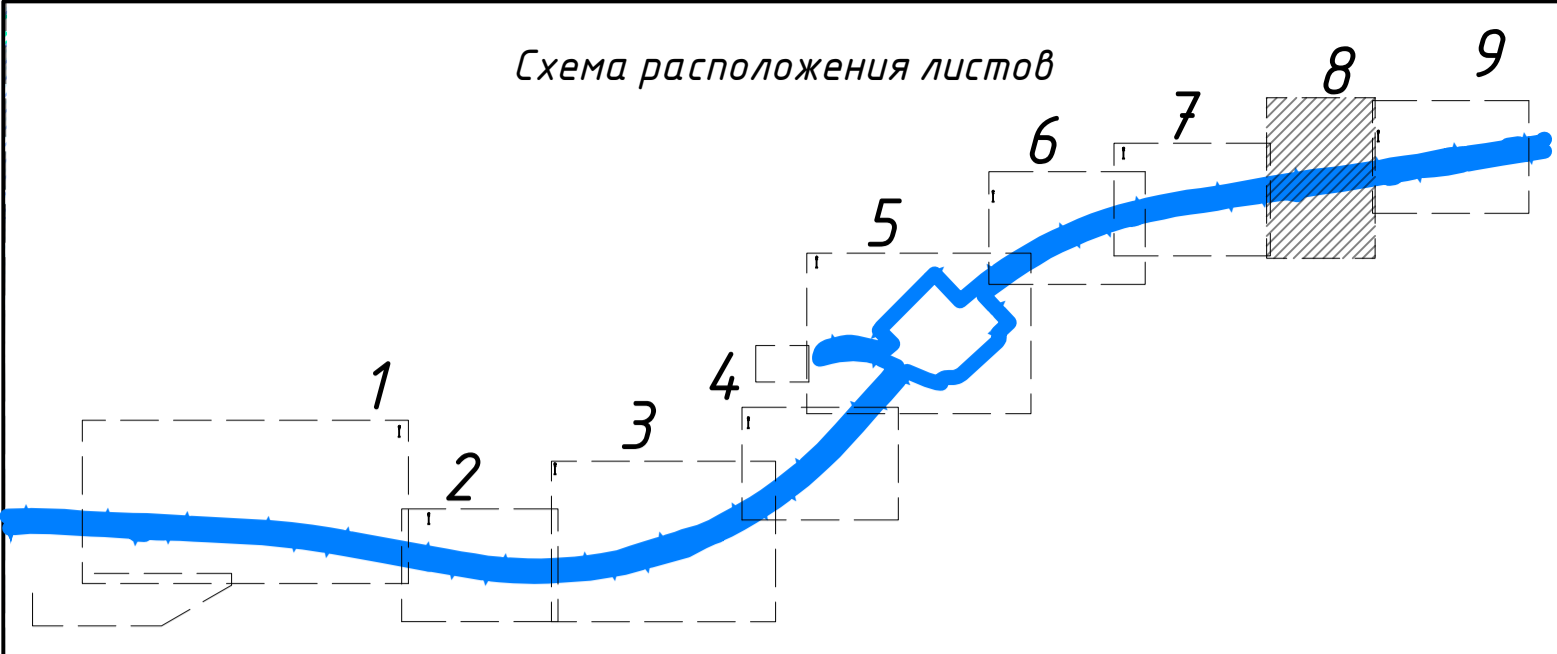
Изм. № табл. Подп. и дата

Изм.	Кол. ч.	Лист	№ док.	Подпись	Дата

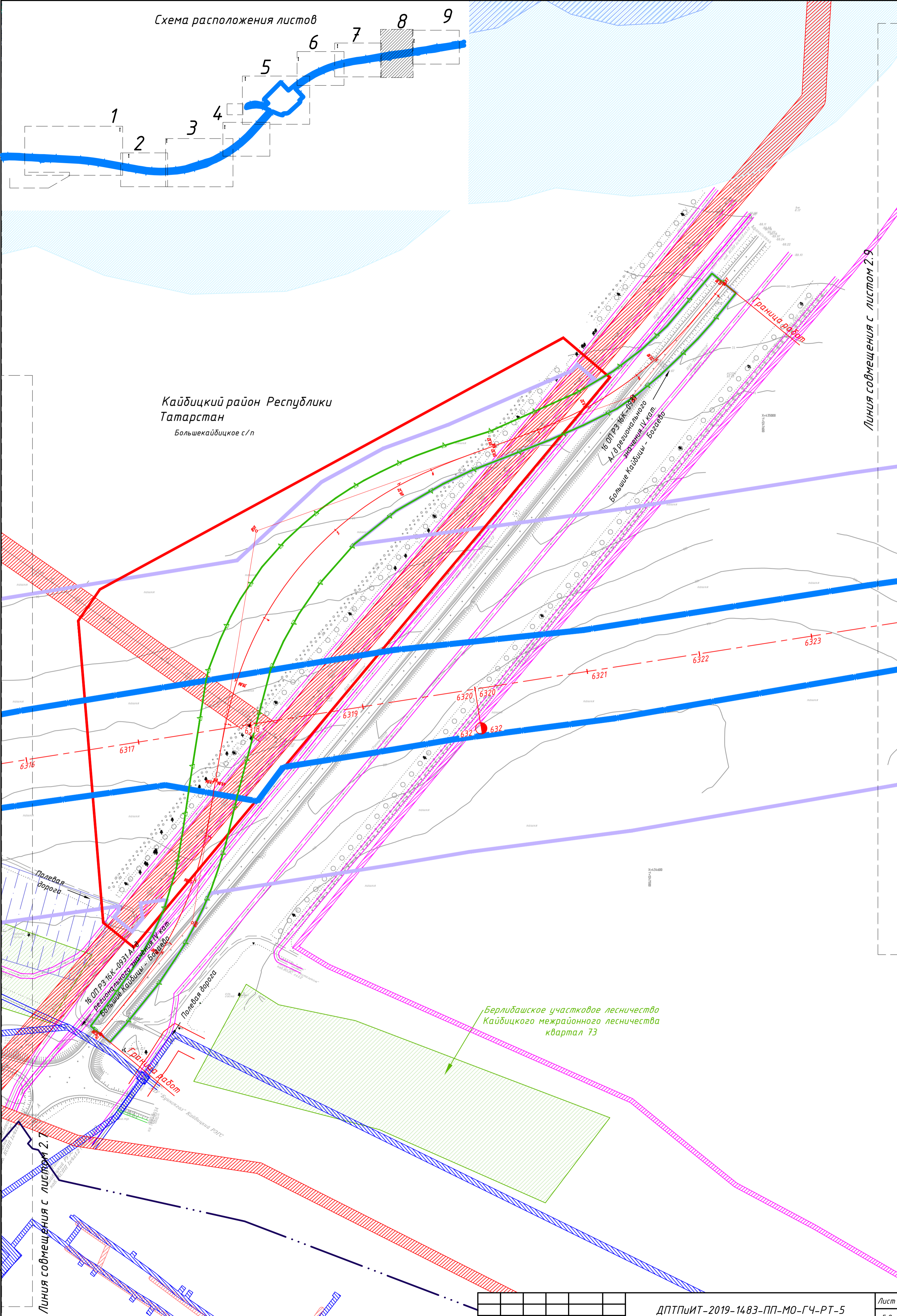
ДПТПИИТ-2019-1483-ПП-МО-ГЧ-РТ-5

Лист 5.5

Схема расположения листов



Кайбицкий район Республики Татарстан  
Большекайбицкое с/п



Линия совмещения с листом 2.9

Линия совмещения с листом 2.7

Инв. № подл.	Подп. и дата	Взам. инв. №

Изм.	Кол. уч.	Лист	№ док.	Подпись	Дата

ДПТПИТ-2019-1483-ПП-МО-ГЧ-РТ-5

### Схема расположения проектируемого объекта



#### Условные обозначения:

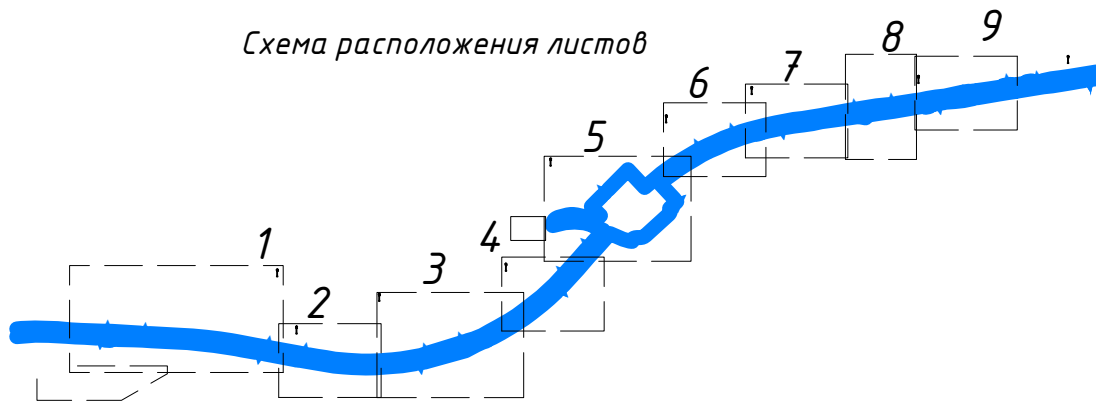
- Границы территории, в отношении которой осуществляется подготовка проекта планировки
- Граница поселения / городского округа
- Граница населенного пункта
- Границы зон планируемого размещения линейного объекта:**
- автомобильной дороги общего пользования федерального значения
- Ось планируемого линейного объекта с нанесением пикетажа и (или) километровых отметок:**
- автомобильной дороги общего пользования федерального значения
- Конструктивные и планировочные решения, планируемые в отношении линейного объекта и (или) объектов капитального строительства, проектируемых в составе линейного объекта:**

- реконструкция русла водотоков
- откосы
- водопропускные трубы и элементы закрытой водопропускной системы
- водоприемные элементы нагорной канавы
- шумозащитные экраны
- площадки размещения multifunctional zones, planned objects of roadside service, including rest areas
- Объекты инженерной инфраструктуры, планируемые в составе линейного объекта:**
- локальные очистные сооружения
- водоотводные сети выпусков ЛОС
- трансформаторные подстанции

#### Объекты, подлежащие сносу (демонтажу):

- X X X
- Граница внесения изменений
- Временный отвод
- 1/1 ● Номера характерных точек временного отвода

#### Схема расположения листов

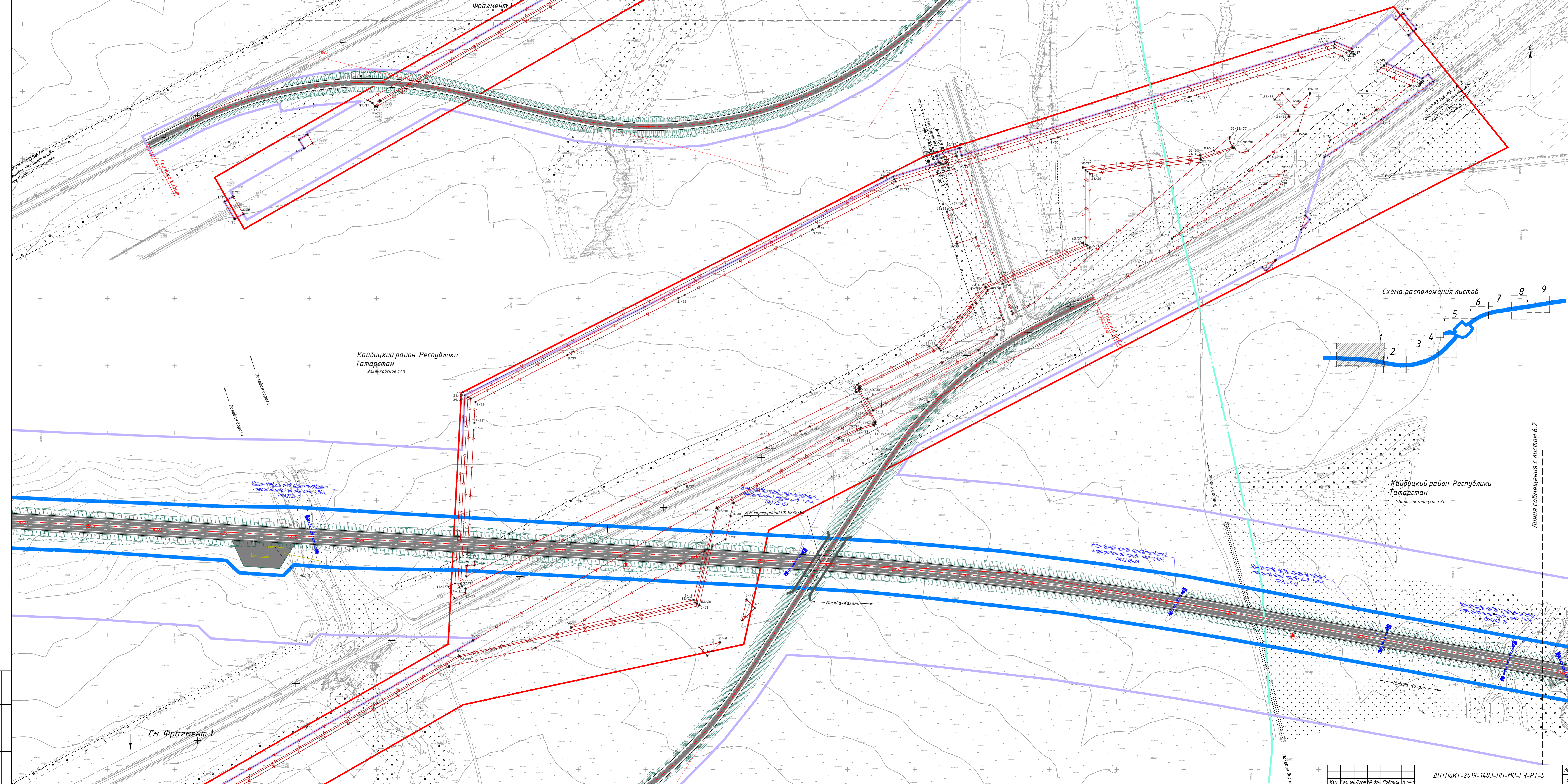


Согласовано	
Взам. инв. №	
Подп. и дата	
Инв. № подл.	

- проезжая часть
- съезды с асфальтовым покрытием
- полевые дороги и проезды для сельскохозяйственной техники
- эстакады, путепроводы, мосты

<b>ДПТПИИТ-2019-1483-ПП-МО-ГЧ-РТ-5</b>					
<small>«Скоростная автомобильная дорога Москва – Нижний Новгород – Казань. Строительство скоростной автомобильной дороги Москва – Нижний Новгород – Казань, 7 этап км 586 – км 663, Чувашская Республика. Республика Татарстан (от пересечения с автомобильной дорогой федерального значения А-151 «Цицильск – Ульяновск» до пересечения с автомобильной дорогой регионального значения Р-241 «Казань – Буинск – Ульяновск»)»</small>					
Изм.	Кол.уч.	Лист	№ док.	Подпись	Дата
Разработал	Бреусов				03.21
Проверил	Косынкина				03.21
Рук. отдела	Божук				03.21
Н. контроль	Косынкина				03.21
Проект планировки территории Материалы по обоснованию				Стадия	Лист
Схема конструктивных и планировочных решений М 1:2000				ДПТ	6.0
ООО «ТранспроектИнжиниринг» г. Санкт-Петербург				Листов	10

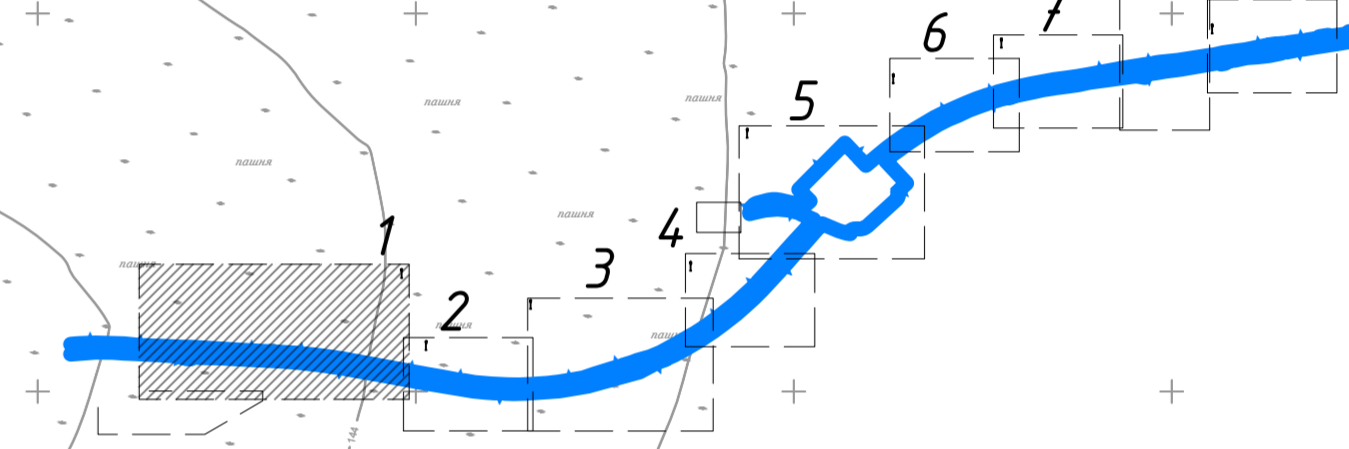




Фрагмент 1

Кайбицкий район Республики Татарстан  
Ульяновское с/п

Схема расположения листов


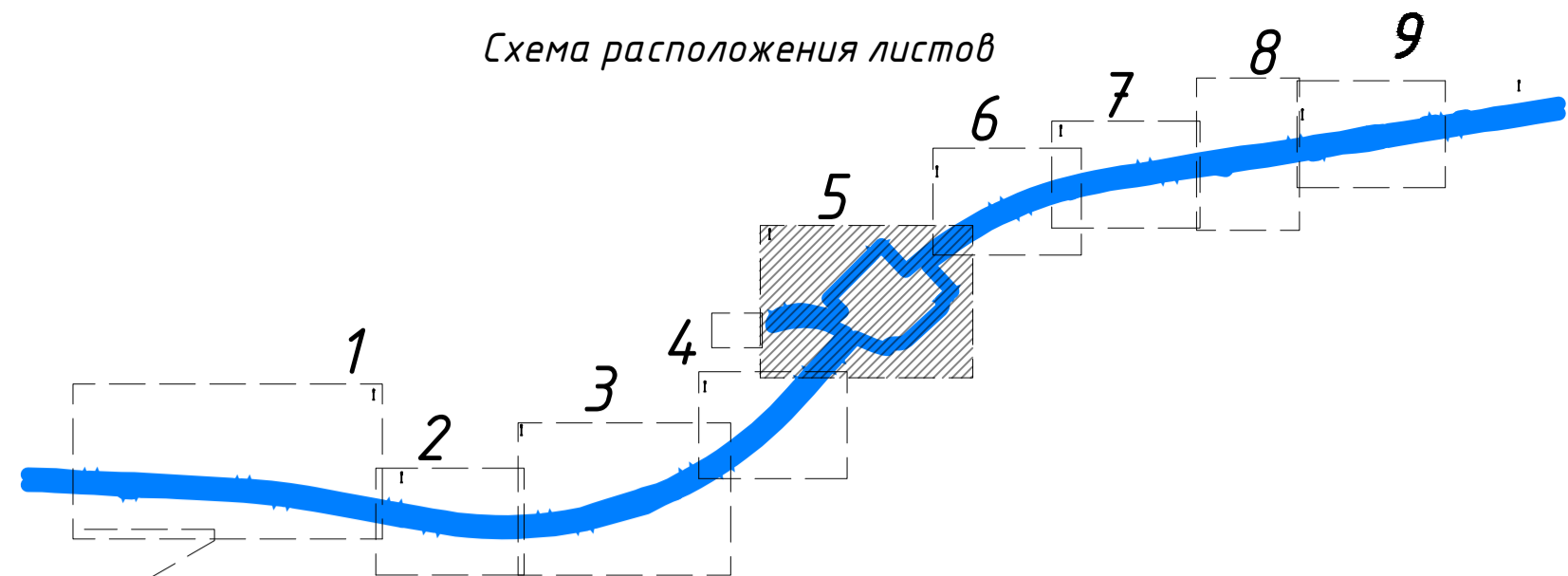


Кайбицкий район Республики Татарстан  
Вольскокайбицкое с/п

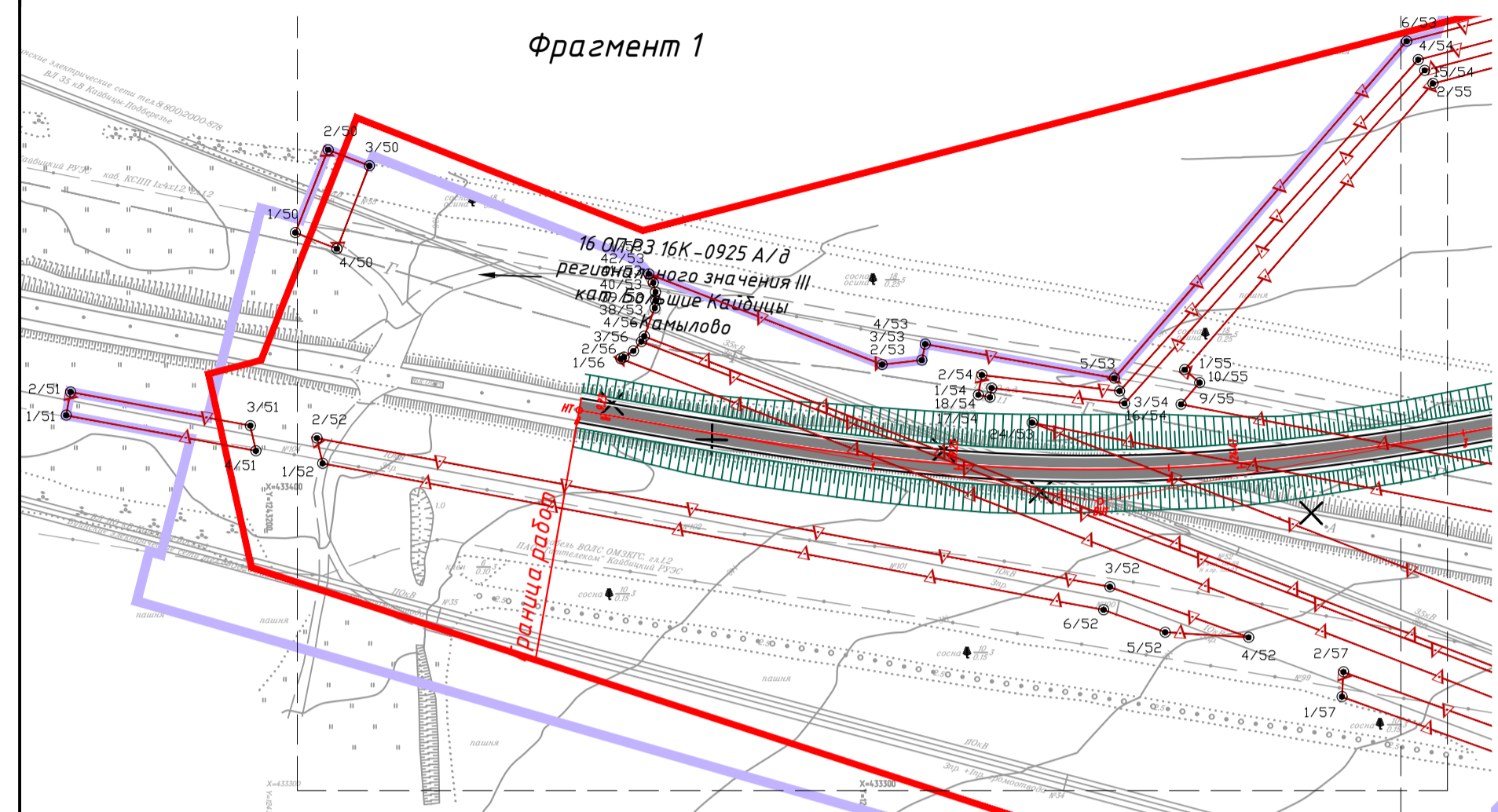
Линия совмещения с листом б.2

Изм. № 1  
Лист № 6.1  
Всего листов 6

Схема расположения листов



Фрагмент 1



16 ОПРЗ 16К-0925 А/В  
регионального значения III  
кат. Больше Кайдыцк  
с. Камылово

Граница работ

Линия совмещения с листом 2.6

Многофункциональная зона

ЛОС 12

См. Фрагмент 1

Параллельная дорога

Моста-Карава

Многофункциональная зона

Ж.б. путепровод ПК 6204+84

Параллельная дорога

Кайдыцкий район Республики  
Татарстан  
Большекайдыцкое с/п

16 ОПРЗ 16К-0925 А/В  
регионального значения III  
кат. Больше Кайдыцк  
с. Камылово

Граница работ

Граница работ

Линия совмещения с листом 2.4

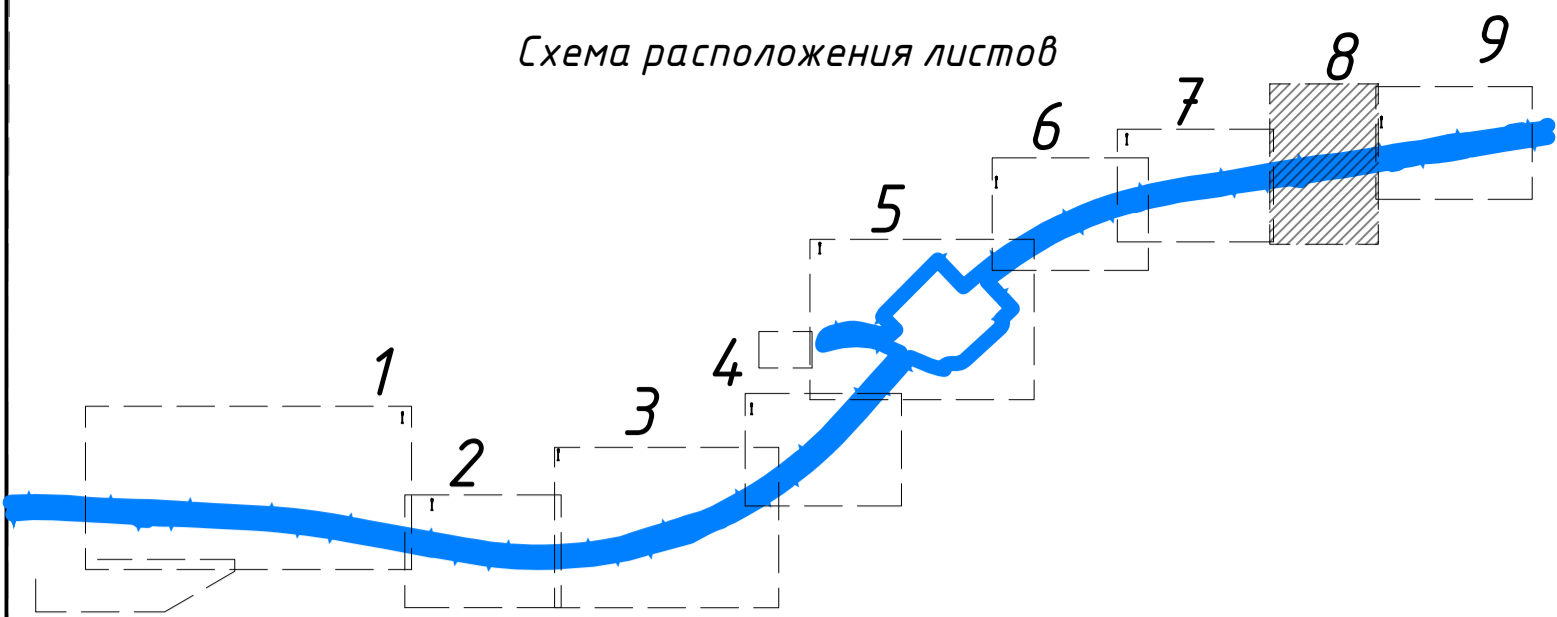
Изм.	Кол. ч.	Лист	№ док.	Подпись	Дата

ДПТИИТ-2019-1483-ПП-МО-ГЧ-РТ-5

Лист 6.5

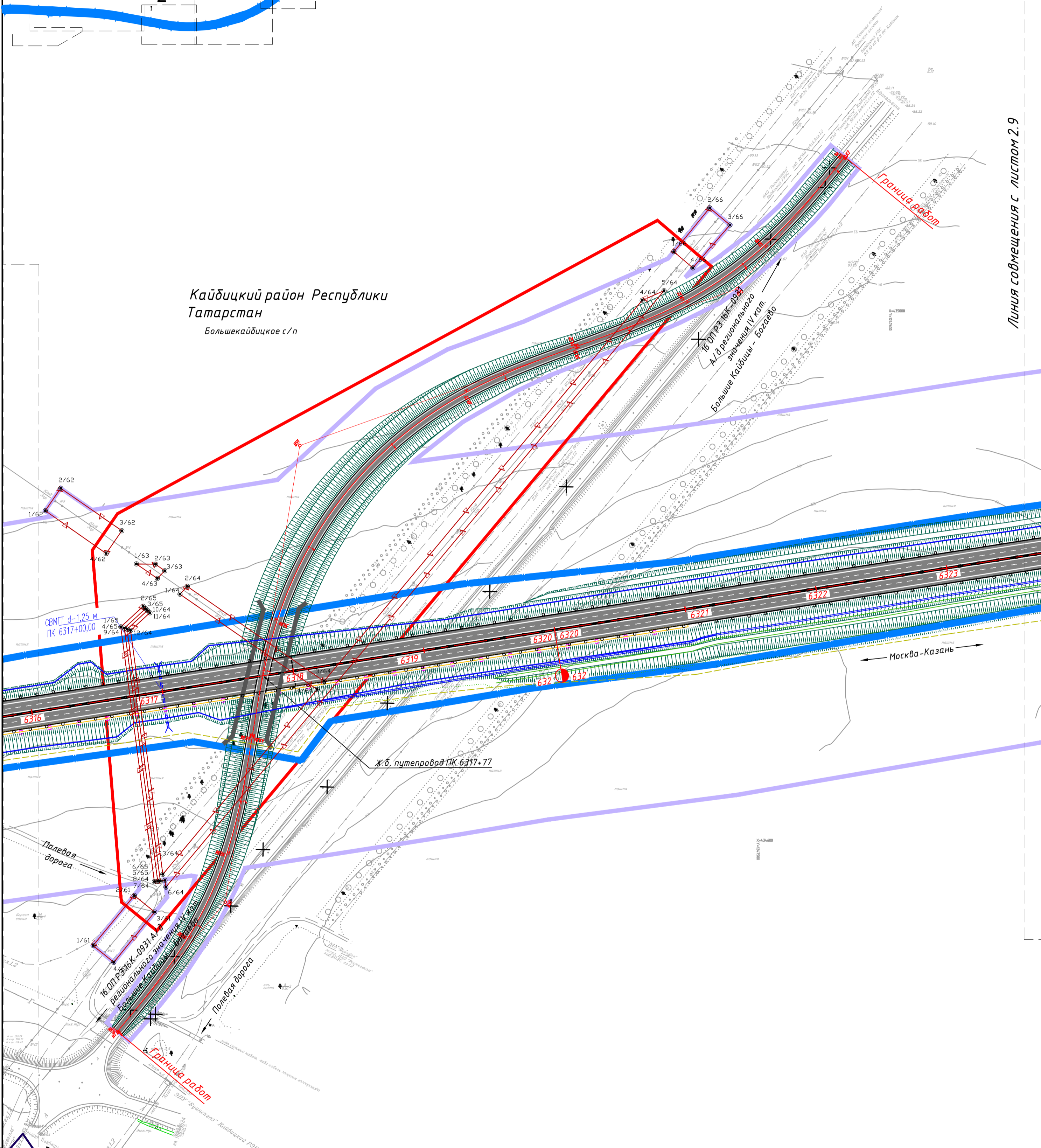
Лист № табл.  
Полн. и дата  
Взам. инв. №

Схема расположения листов



Кайдицкий район Республики Татарстан

Большекайдицкое с/п



Линия совмещения с листом 2.9

Изм. № подл.	Подп. и дата	Взам. инв. №
--------------	--------------	--------------

Линия совмещения с листом 2.7

Изм.	Кол. уч.	Лист	№ док.	Подпись	Дата
------	----------	------	--------	---------	------

ДПТПИТ-2019-1483-ПП-МО-ГЧ-РТ-5